

OBEC PORÚBKA

Stavebný úrad

Rajecká cesta 29, 013 11 Lietavská Lúčka

Č.s.: 16276/2024-127077/2024-SÚ-KLM

Žilina: 29.04.2024

OZNÁMENIE

O ZAČATÍ STAVEBNÉHO KONANIA

**Mesto Žilina, IČO 00321796, Námestie obetí komunizmu 3350/1, 011 31 Žilina,
v zastúpení MEB consulting s.r.o., IČO 51678578, Čadečka 1592, 022 01 Čadca**

(ďalej len "stavebník") dňa 27.03.2024 podal žiadosť o vydanie stavebného povolenia na stavbu:

Revitalizácia verejného priestoru vnútrobloku Puškinova, Žilina - Hliny III

V rozsahu:

SO 03 Drobná architektúra a mobiliár

SO 04 Verejné osvetlenie

(ďalej len "stavba") na pozemku register "C" parc. č. 6589/1, 6601/2 v katastrálnom území Žilina. Uvedeným dňom bolo začaté stavebné konanie.

Stavba obsahuje:

Predmetom riešenia revitalizácie verejného priestoru sú vegetačné úpravy, výmena existujúcich povrchov asfaltových peších chodníkov, doplnenie nových peších chodníkov, doplnenie parkovacích plôch, rozšírenie existujúcich ciest, výmena existujúcich povrchov asfaltových ciest, osadenie prvkov mobiliáru a drobnej architektúry a doplnenie a presun existujúceho verejného osvetlenia.

SO 03 Drobná architektúra a mobiliár

Projekt rieši osadenie nového mobiliáru ako sú - parkové lavičky, smetné koše, smetné koše pre separovaný odpad, stojany na bicykle, zahradzovacie stĺpiky, herný prvok, pergola, polozapustené kontajnery, prašiak na koberce a vešiak na prádlo. Všetok pôvodný mobiliár a drobná architektúra (napr. lavičky, prašiaky, herné prvky a pod.) bude v plnom rozsahu odstránený. V riešenom území je navrhnutých celkovo 6 parkových lavičiek s operadlom bez podrúčk.

V juhozápadnej časti územia, vedľa existujúceho pingpongového stola je navrhnutá malá pergola pozostávajúca pôdorysne z dvoch štvorcov. Celkový pôdorysný rozmer je 3,4m x 6,8m. Nosnú konštrukciu tvoria drevené stĺpy rozmeru 150 x150mm z agátového dreva, kotveného pomocou kotviacej oceľovej pätky do betónového základu. Základy tvoria betónové pätky rozmeru 300x300mm, hĺbka 800mm z prostého betónu. Na drevené stĺpy sú po obvode uchytené drevené hranoly prierezu 100x200mm, do ktorých sú kotvené drevené hranoly prierezu 60x150mm každých 350mm. Výška pergoly je v dvoch úrovniach +2,9m a +3,37m. Pergola je osadená do mlatu.

V juhozápadnej časti územia, vedľa pergoly je navrhnuté petangové ihrisko s rozmerom mlatovej plochy 4x12 m. Celkový pôdorysný rozmer je 4,3x13,3 m. Ohraničenie petangovej hracej plochy je drevenými hranolmi rozmeru 150x150 mm z agátového dreva.

Kontajnery na odpad budú zapustené do terénu do hĺbky 1,6 m pod upravený terén a z terénu budú vyčnievať do výšky 1,1 m. Ide o zapustenie dvoch betónových a dvoch plastových kontajnerov s pôdorysnými rozmermi každého kontajnera 1,6 x 1,6 m. Pôdorysná plocha skupiny kontajnerov bude 6,55 x 1,6 m.

SO 04 Verejné osvetlenie

Plánovaný spoločenský priestor na zelenej ploche je už osvetlený pomocou parkových a cestných svietidiel na stožiaroch o výške 5m nad zemou. Projekt rieši len prekládku vyznačených svietidiel a doplnenie SMART technológie.

Obec Porúbka - Stavebný úrad (ďalej len "stavebný úrad") ako stavebný úrad príslušný podľa § 5 písm. a/1 zákona č. 608/2003 Z. z. o štátnej správe pre územné plánovanie, stavebný poriadok a bývanie a o zmene a doplnení zákona č. 50/1976 Zb. o územnom plánovaní a stavebnom poriadku v znení neskorších predpisov (ďalej len "stavebný zákon") a § 119 ods. 3 stavebného zákona, v súlade s ustanovením § 61 ods. 1 stavebného zákona oznamuje začatie stavebného konania. Keďže pomery staveniska sú mu dobre známe a žiadosť poskytuje dostatočný podklad pre riadne a spoľahlivé posúdenie navrhovanej stavby, upúšťa v zmysle § 61 ods. 2 stavebného zákona od ústneho pojednávania a miestneho zisťovania.

Účastníci konania môžu svoje námietky a pripomienky podať do

7 pracovných dní odo dňa doručenia tohto oznámenia,

inak sa na ne nebude prihliadať. V zmysle § 61 ods. 6 stavebného zákona dotknuté orgány sú povinné oznámiť svoje stanovisko v rovnakej lehote, v ktorej môžu uplatniť svoje námietky účastníci konania. Ak niektorý z orgánov štátnej správy potrebuje na riadne posúdenie dlhší čas, predĺži stavebný úrad na jeho žiadosť lehotu pred jej uplynutím. Ak dotknutý orgán, v určenej alebo predĺženej lehote neoznámí svoje stanovisko k povolovanej stavbe, má sa za to, že so stavbou z hľadiska ním sledovaných záujmov súhlasí.

Účastníci konania môžu nahliadnuť do podkladov rozhodnutia (Mestský úrad Žilina, Námestie obetí komunizmu č.1, 011 31 Žilina, úradné dni Po a St 8:00 - 14:00, blok B, 2. poschodie, č. dv. 239).

Účastníci konania sa môžu pred vydaním rozhodnutia vyjadriť k jeho podkladom, prípadne navrhnúť ich doplnenie.

V zmysle § 42 ods. 5 stavebného zákona v odvolacom konaní sa neprihliada na námietky a pripomienky, ktoré neboli uplatnené v prvostupňovom konaní v určenej lehote, hoci uplatnené mohli byť.

K pripomienkam a námietkam, ktoré boli alebo mohli byť uplatnené v územnom konaní alebo pri prejednávaní územného plánu zóny sa podľa § 61 ods. 1 stavebného zákona nebude prihliadať.

Ak si niektorý z účastníkov konania zvolí svojho zástupcu, tento musí predložiť písomnú plnú moc s podpisom toho účastníka konania, ktorý sa dal zastupovať.

Spoločný stavebný úrad
Mestský úrad Žilina
Stavebný úrad

Digitally signed by Ing.
Dana Babálová
Date: 2024.04.30
13:23:51 +02'00'

JUDr. Roman Dolejší, LL.M.
vedúci stavebného úradu

Tento dokument sa doručuje všetkým účastníkom konania verejnou vyhláškou v zmysle § 61 ods. 4 stavebného zákona (líniová stavba) v nadväznosti na § 26 ods. 2 zákona č. 71/1967 Zb. o správnom konaní (správny poriadok), v znení neskorších predpisov, a vyvesí sa na dobu 15 dní na úradnej tabuli a na internetovej stránke Obce Porúbka a Mesta Žilina. Posledný deň tejto lehoty je dňom doručenia.

Vyvesené dňa 04.05.2024 Zvesené dňa 02.5.2024

OBEC PORÚBKA
Obecný úrad Porúbka
013 11 Porúbka č. 29
IČO: 00649710

Pečiatka a podpis orgánu, ktorý potvrdzuje vyvesenie a zvesenie oznámenia na úradnej tabuli a internetovej stránke.

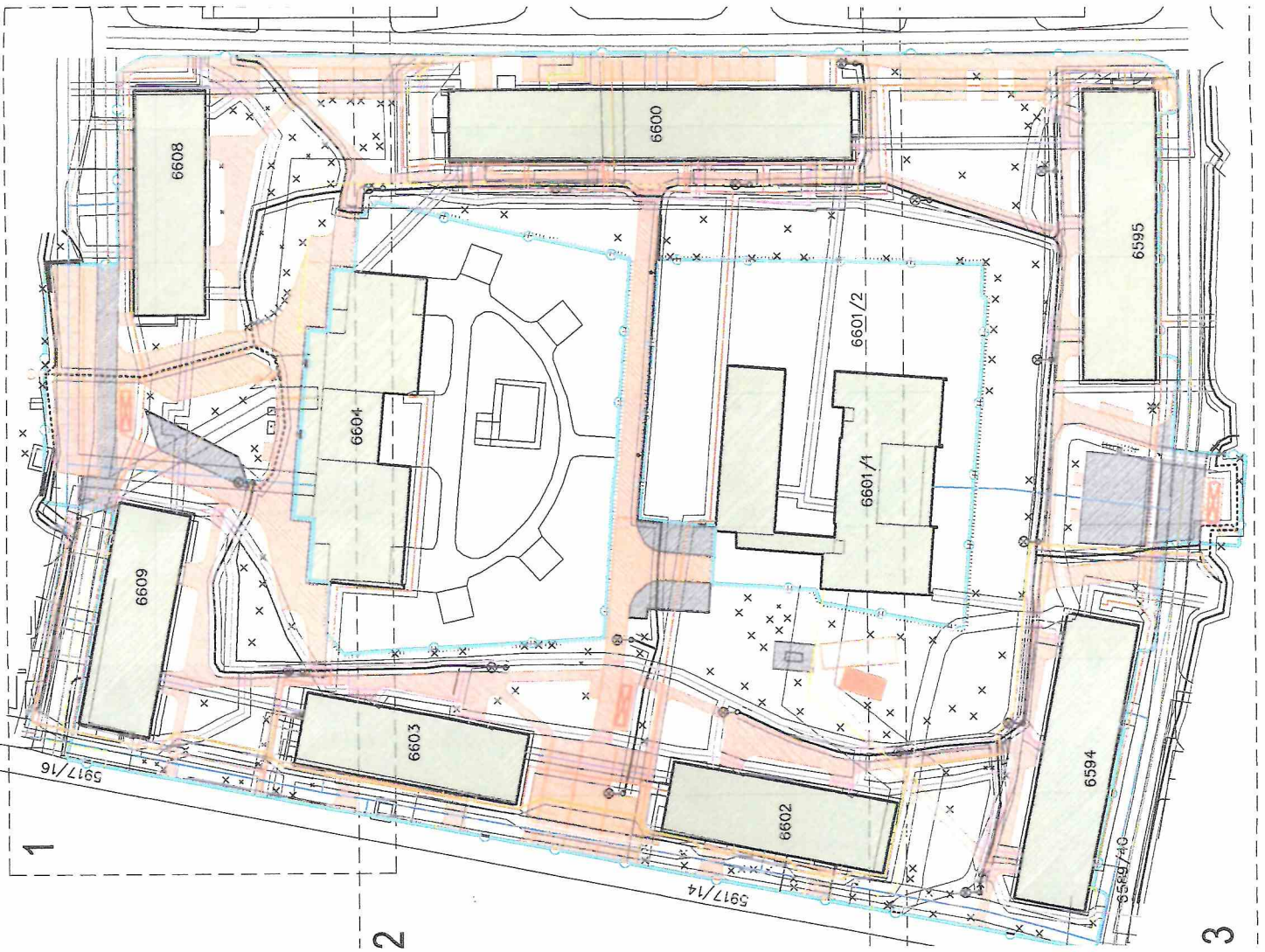
Doručí sa:

1. účastníkom konania, ktorých vlastnícke alebo iné práva by mohli byť v tomto konaní dotknuté sa oznámenie doručuje verejnou vyhláškou v zmysle § 61 ods. 4 stavebného zákona – líniová stavba

Na vedomie

2. Mesto Žilina, Námestie obetí komunizmu 3350/1, 011 31 Žilina
3. Ing. arch. Eva Babuliaková, MEB consulting s.r.o., Čadečka 1592, 022 01 Čadca
4. Okresný úrad Žilina, Odbor starostlivosti o životné prostredie, štátna správa v odpadovom hospodárstve, Vysokoškolákov 8556/33B, 010 08 Žilina
5. Okresný úrad Žilina, Odbor starostlivosti o životné prostredie, štátna správa ochrany prírody a krajiny Vysokoškolákov 8556/33B, 010 08 Žilina
6. SPP - distribúcia, a.s., Plátennícka 19013/2, 821 09 Bratislava
7. Stredoslovenská distribučná, a.s., Pri Rajčianke 2927/8, 010 47 Žilina
8. Severoslovenské vodárne a kanalizácie, a. s., Bôrická cesta 1960/87, 010 57 Žilina
9. MH Teplárenský holding, a.s., Turbínová, 831 04 Bratislava-Nové Mesto
10. BYTTERM, a.s., Saleziánska 2807/4, 010 77 Žilina
11. E.I.C. Engineering inspection company s.r.o., Volgogradská 8921/13, 080 01 Prešov
12. MICHLOVSKÝ, spol. s r.o., Letná 796/9, 921 01 Piešťany
13. O2 Networks, s.r.o., Einsteinova súp. č. 24, 851 04 Bratislava
14. UPC BROADBAND SLOVAKIA, s.r.o., Ševčenkova 36, 851 04 Bratislava
15. ENERGOTEL, a.s., Miletičova 552/7, 821 08 Bratislava-Ružinov
16. ELTODO SK, a.s., Mokráň Záhon 4, 821 04 Bratislava-Staré Mesto
17. Slovak Telekom, a.s., Bajkalská 28, 817 62 Bratislava
18. Okresné riaditeľstvo Policajného zboru v Žiline, Kuzmányho 3794/26, 010 75 Žilina
19. Regionálny úrad verejného zdravotníctva so sídlom v Žiline, Vojtecha Spanyola 1731/27, 010 01 Žilina
20. Technické služby mesta Žilina, s.r.o., Námestie obetí komunizmu 3350/1, 011 31 Žilina

21. Útvar hlavného architekta mesta Žilina, Námestie obetí komunizmu 3350/1, 011 31 Žilina
22. Mesto Žilina, odbor právny, majetkový a verejného obstarávania
23. Mesto Žilina, Stavebný úrad, referát špeciálneho stavebného úradu - doprava
24. Mesto Žilina, Stavebný úrad, referát špeciálneho stavebného úradu - životné prostredie
25. Mesto Žilina, Odbor riadenia projektov a investícií
26. Obec Porúbka, starosta obce
27. 2 x spis



LEGENDA

	Riešené územie
	Existujúce objekty - budovy
	Existujúce konštrukcie
	Existujúci strom

	Navrhované konštrukcie
	Navrhovaná pergola
	Navrhované polopodzemné stojisko
	Hranica sektoru

	Existujúce svietidlo stĺžiarové
	Navrhované svietidlo stĺžiarové


LEGENDA INŽINERSKÝCH SIETÍ

	Verejný NTL plynovod		Elektró NN - VO
	ochranné pásmo 4m od osi potrubia na obe strany		ochranné pásmo 1m od kábla na obe strany
	Verejný STL2 plynovod		nové elektró NN - VO
	ochranné pásmo 4m od osi potrubia na obe strany		ochranné pásmo 1m od kábla na obe strany
	Verejný vodovod DN 150		Elektró NN - SSD
	ochranné pásmo 1,8m od kraja potrubia na obe strany		ochranné pásmo 1m od kábla na obe strany
	Verejná kanalizácia DN 300 a DN 200		Telekom
	ochranné pásmo 1,8m od kraja potrubia na obe strany		ochranné pásmo 1m od kábla na obe strany
	UK a TUV - sekundár (Byterm)		Orange
	ochranné pásmo 1m od osi potrubia na obe strany		ochranné pásmo 1m od kábla na obe strany
	UK - primárne (Žilinská tepelnská)		Energetik - telekomunikačná sieť
	ochranné pásmo 1,5m od osi potrubia na obe strany		ochranné pásmo 1m od kábla na obe strany
	UPC - telekomunikačná sieť		Trafostanica
	ochranné pásmo 1m od kábla na obe strany		ochranné pásmo 7m

POZNÁMKY:

- PROJEKTOVÁ DOKUMENTÁCIA JE DUŠEVNÝM VLASTNÍCTVOM AUTORA A PODLEHA AUTORSKÉMU ZÁKONU č. 618/2003 Z.z.
- KOPIROVANIE, ROZMNOŽOVANIE A UPRAVOVANIE DIELA JE HRUBÝM PORUŠENÍM AUTORSKÉHO ZÁKONA!
- PROJEKTOVÁ DOKUMENTÁCIA NENAHRAĐZA DIELENSKÚ DOKUMENTÁCIU!
- PROJEKTOVÁ DOKUMENTÁCIA BOLA VYTVORENÁ V PROGRAME AUTODESK REVIT LT 2016 REG.Č. 628H-G1A1314-5504A
- PRED ZAHÁŔENÍM BÚRACÍCH PRÁČ JE NUTNÉ VYTYČENIE INŽINERSKÝCH SIETÍ
- BÚRACIE PRÁČE V OCHRANNOM PÁSME INŽ. SIETÍ VYKONÁVAŤ RUČNE!
- MONTÁŽ A KOTVENIE TYPOVÝCH PRÁKOV MOBILIÁRU JE SÚČASŤOU DODÁVKY MOBILIÁRU
- REALIZÁCIU PODLAŽIA VYKONÁVAŤ V BLIŽKOSTI STROMOV VZDUŠNÝM RÝTLOM!

Situácia




„Revitalizácia verejného priestoru vnútrobloku Puškinova, Žilina – Hliny III“

ČASŤ: Spevnené plochy, drobná arch. a mobiliár
AUTORI: Ing.arch. Eva Babuliaková Ing.arch. Matej Babuliak Ing.arch. Kristína Kasalová
VYPRACOVAL: Ing.arch. Kristína Kasalová
ZODPOVEDNÝ PROJEKTANT: Ing.arch. Eva Babuliaková

Situácia

INVESTOR: Mesto Žilina
POZEMOK: parc.č. : 6589/1 k.ú. Žilina, okres Žilina
Stupeň: SP
Mierka: 1:750

Obsah výkresu: #0.000 = 350,60 podľa geodet. zamerania - výška cestnej komunikácie



6