

OBEC PORÚBKA

Stavebný úrad

Rajecká cesta 29, 013 11 Lietavská Lúčka

Č.s.: 14593/2021-164750/2021-SÚ-TRK

Žilina: 07.09.2021

OZNÁMENIE

O ZAČATÍ KONANIA O PREDĹŽENÍ PLATNOSTI ÚZEMNÉHO ROZHODNUTIA

Mesto Žilina, Nám. obetí komunizmu č. 1, 010 01 Žilina

(ďalej len "navrhovateľ") podal dňa 28.07.2021 návrh na predĺženie platnosti rozhodnutia o umiestnení stavby:

Chodníky Trnové

(ďalej len "stavba") na pozemku parc.č. - líniová stavba v k.ú. Žilina, Trnové.

Dňom podania žiadosti bolo začaté konanie o predĺžení platnosti územného rozhodnutia. Územné rozhodnutie na stavbu bolo vydané dňa 22.08.2018 pod č.s. 3446/2018-45101/2018-OSP-MLA, právoplatné dňa 04.10.2018.

Popis stavby:

Návrh nového chodníka pre peších pozdĺž štátnej cesty III. triedy ul. Bagárová, Dolná Trnovská a Horná Trnovská v katastrálnom území Žilina, Trnové. Celková dĺžka je cca 2600 m a začína napojením na existujúci chodník v mestskej časti Žilina - Rosinky pri lávke pre peších ponad vodný tok a končí v mestskej časti Trnové. Chodník je premenlivej šírky 1,0-2,25 m. V niektorých miestach, kde to priestorové možnosti dovoľia je chodník vedený obojstranne (pri základnej škole). Povrchová úprava bude z betónovej zámkovej dlažby.

- Úsek 1:

- Chodník je na začiatku napojený na existujúci chodník. Dĺžka chodníka je cca 110 m a šírka 2,0 m, v mieste zastávky MHD (Bagárová) je šírka spevnenej plochy 2,5 m. V rámci chodníka je navrhovaný aj autobusový záliv a nový cestný betónový obrubník ako aj oceľové zábradlie vzhľadom na blízkosť vodného toku. Chodník je ukončený pred mostným objektom a napojený na existujúci Chodník na moste.

- Úsek 2:

- Chodník je napojený za mostným objektom a pokračuje v dvoch častiach pozdĺž cesty III. triedy. V mieste chodníka sú navrhované vjazdy k RD. Dĺžka riešeného úseku je cca 105 m a šírka chodníka je od 1,1 do 1,5 m. Chodník je v tomto úseku ukončený pri vodnom toku, ktorý sa odkláňa v tomto mieste od cesty III/2085. Ďalší úsek chodníka nie je riešený nakoľko to nedovoľujú šírkové parametre (v tomto mieste bude chodník riešený v rámci zatrubnenia vodného toku). Dĺžka neriešeného úseku je 270 m.

- Úsek 3:

- Chodník opäť začína za križovatkou ulíc Dolná Trnovská a Do Rovní. Dĺžka tohto

chodníka je cca 60 m a je nutné zrealizovať aj betónový obrubník, nakoľko v tomto úseku nie je zrealizovaný. Chodník končí pri zastávke Rakové a šírka chodníka je 1,45 - 2,0 m a je vedený ľavostranne v smere Žilina - Tmové.

- Úsek 4:

- Chodník začína za križovatkou Nový domov a ulice Dolná Tmovská, taktiež je vedený ľavostranne v zmysle staničenia cesty III/2085. V tomto vedení je vedený až po km cca 1,630, ale rozdelený je do viacerých úsekov. V úseku 4 je to od cca 0,550 do 0,860. Šírka chodníka v tomto úseku je 1,05 - 1,95 m. V uvedenom úseku je už existujúci cestný obrubník.

- Úsek 5:

- Chodník začína v km cca 0,860 - 1,170 a jeho šírka v tomto úseku je 1,05 až 1,50 m. V tomto úseku je navrhovaný zárubný múr a to z dôvodu veľkého výškového rozdielu medzi komunikáciou a pozemkami a to v niektorých miestach až do 2,0 m. Predpokladá sa použitie plošne založených gravitačných monolitických konštrukcií z betónu. V úseku sa nachádza viacero vjazdov k RD, ktoré budú riešené v ďalšom stupni PD.

- Úsek 6:

- Chodník začína v km cca 1,170 - 1,630 a jeho šírka v tomto úseku je 1,50 - 1,75 m. Chodník je vedený po ľavej strane v smere staničenia komunikácie 111/2085. Chodník je vedený zväčša v nezastavanej lokalite, zástavba sa nachádza iba v strede riešeného úseku. V uvedenom úseku je už existujúci cestný obrubník.

- Úsek 7:

- Chodník začína v km od 1,630 do 1,830 a jeho šírka je 1,50 m. Chodník je vedený po pravej strane v smere staničenia cesty III/2085. Chodník je riešený v zastavanej lokalite, s rodinnými objektami pozdĺž celého riešeného úseku chodníka, to znamená s návrhom väčšieho počtu vjazdov.

- Úsek 8:

- Chodník začína v km cca 1,830 - 1,930 a jeho šírka v tomto úseku je 0,85 - 1,50 m. Chodník je vedený po pravej strane v smere staničenia cesty III/2085. Chodník je vedený v zastavanej lokalite, s rodinnými objektami pozdĺž celého riešeného úseku chodníka. Problémovým miestom z hľadiska šífkového usporiadania je vjazd a oplotenie v km cca 1,880 nakoľko priestor medzi komunikáciou a oplotením je 0,85 m, ale je to len bodová závrada v lokálnom mieste. Hneď za týmto miestom nasleduje rozšírenie na 1,5 m, ktoré pokračuje až cez ďalšie riešené úseky do konca úseku s jednou bodovou výnimkou. V riešenom úseku sa nachádza zastávkový záliv zastávky Cintorínska, kde je vytvorený osadeným obrubníkom. Úsek je ukončený v križovatke ciest III/2085 a ul. Cintorínska.

- Úsek 9:

- Chodník začína v km cca 1,930 - 2,130 a jeho šírka v tomto úseku je 1,50 m. Chodník je vedený po pravej a ľavej strane v smere stančenia komunikácie 111/2085. Dôvodom je centrum obce z pohľadu, že sa tu nachádza základná ale aj materská škola po ľavej strane komunikácie. Na ľavej strane je existujúci chodník z betónových dlaždíc, ktorý je ale v nevyhovujúcom stave z hľadiska funkčnosti aj estetického, ale aj z hľadiska bezpečnosti. Návrhom chodníka, respektíve jeho opravou a výmenou za betónovú zámkovú dlažbu a osadenie trúbkového oceľového zábradlia pred vstupy a bránky areálu. Chodník pozdĺž areálu školy a škôlky je taktiež šírky 1,5 m. V celom úseku je osadený cestný betónový obrubník v rámci riešenia úpravy cesty III. triedy na, ktorý sa projekt napája.

- Úsek 10:
- Chodník začína v km 2,130 - 2,380 a jeho šírka v tomto úseku je 1,30 - 2,30. Chodník je vedený po pravej strane v smere staničenia komunikácie 111/2085. Na chodníku sa nachádza viacero vjazdov k RD, ktoré je nutné v nasledujúcich stupňoch riešiť podrobnejšie. Chodník v tomto úseku je ukončený v križovatke III/2085 s ulicou Chotárna.
- Úsek 11:
- Chodník začína v km 2,380 - 2,460 a jeho šírka je 1,40 - 1,50 m. Chodník je vedený po pravej strane v smere staničenia komunikácie III/2085. Chodník v tomto úseku je ukončený v križovatke III/2085 s bezmennou ulicou.
- Úsek 12:
- Chodník začína v km cca 2,460 - 2,600 a jeho šírka v tomto úseku je 1,10 - 2,00m. Chodník je vedený po pravej strane v smere staničenia komunikácie III/2085. Na chodníku sa nachádza viacero vjazdov k RD, ktoré je nutné v nasledujúcich stupňoch riešiť podrobnejšie. Chodník v tomto úseku je ukončený v križovatke III/2085 s ulicou Ohradská. Týmto úsekom je chodník ukončený nakoľko v ďalšom priebehu je krajnica medzi komunikáciou a oploteniami, resp. vlastníckymi hranicami pod 1 m, čo je nedostačujúce.

Obec Porúbka ako stavebný úrad príslušný podľa § 5 písm. a/1 zákona č. 608/2003 Z.z. o štátnej správe pre územné plánovanie, stavebný poriadok a bývanie a o zmene a doplnení zákona č. 50/1976 Zb. o územnom plánovaní a stavebnom poriadku v znení neskorších predpisov a § 119 ods.3 stavebného zákona (ďalej len "stavebný zákon") v súlade s ustanovením § 36 ods. 4 stavebného zákona oznamuje začatie konania o predĺžení platnosti územného rozhodnutia dotknutým orgánom a organizáciám a známym účastníkom konania. Keďže pre dané územie je spracovaná a schválená územno-plánovacia dokumentácia, t.j. Územný plán mesta Žilina schválený dňa 20.02.2012, ktorého záväzné časti boli vyhlásené všeobecným záväzným nariadením (ďalej len "VZN") č. 4/2012; ÚP mesta Žilina – Zmeny a doplnky č. 1, ktorého záväzné časti boli vyhlásené VZN č. 9/2013; ÚP mesta Žilina – Zmeny a doplnky č.2 a č.3, ktorého záväzné časti boli vyhlásené VZN č. 14/2015; ÚP mesta Žilina – Zmeny a doplnky č.4, ktorého záväzné časti boli vyhlásené VZN č. 21/2016, ÚP mesta Žilina – Zmeny a doplnky č.5, ktorého záväzné časti boli vyhlásené VZN č. 05/2018 a ÚP mesta Žilina – Zmeny a doplnky č.6a, ktorého záväzné časti boli vyhlásené VZN č. 2/2019, ÚP mesta Žilina – Zmeny a doplnky č.7 (6b), ktorého záväzné časti boli vyhlásené VZN č. 4/2020, stavebný úrad upúšťa od ústneho pojednávania a miestneho zisťovania v predmetnej veci v zmysle § 36 ods. 2 stavebného zákona.

Účastníci územného konania môžu svoje námietky a pripomienky uplatniť na príslušnom správnom orgáne do

7 pracovných dní odo dňa doručenia tohto oznámenia;

na neskôr podané námietky sa nebude prihliadať. V rovnakej lehote oznámia svoje stanoviská dotknuté orgány.


V zmysle § 42 ods.5 stavebného zákona v odvolacom konaní sa neprihliada na námietky a pripomienky, ktoré neboli uplatnené v prvostupňovom konaní v určenej lehote, hoci uplatnené mohli byť.

Účastníci konania môžu nahliadnuť do podkladov rozhodnutia (Mestský úrad Žilina, Námestie obetí komunizmu č.1, 011 31 Žilina, úradné dni Po a St 8:00 - 14:00, blok B, č.dv. 221).

Účastníci územného konania sa môžu pred vydaním rozhodnutia vyjadriť k jeho podkladom, prípadne navrhnúť ich doplnenie.

Ak si niektorý z účastníkov konania zvolí svojho zástupcu, tento musí predložiť písomnú plnú moc s podpisom toho účastníka konania, ktorý sa dal zastupovať.

Spoločný stavebný úrad
Mestský úrad Žilina
Stavebný úrad


JUDr. Roman Dolejší, LL.M.
vedúci stavebného úradu

Tento dokument sa doručuje verejnou vyhláškou v zmysle § 36 ods 4 stavebného zákona v nadväznosti na § 26 ods.2 zákona č.71/1967 Zb. o správnom konaní (správny poriadok), v znení neskorších predpisov, a vyvesí sa na dobu 15 dní na úradnej tabuli a internetovej stránke správneho orgánu Obce Porúbka a Mesta Žilina. Posledný deň tejto lehoty je dňom doručenia.

Vyvesené dňa: 01.9.2021.....

Zvesené dňa: 23.9.2021.....


OBEC PORÚBKA
Obecný úrad Porúbka
013 11 Porúbka 2
IČO: 60649208

Pečiatka a podpis orgánu, ktorý potvrdzuje vyvesenie a zvesenie oznámenia na úradnej tabuli a internetovej stránke.

Doručí sa:

Účastníci

1. účastníkom konania, ktorých práva by mohli byť v tomto konaní dotknuté sa doručuje verejnou vyhláškou v zmysle § 36 ods. 4 stavebného zákona – líniová stavba

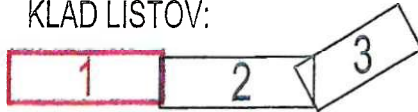
Na vedomie

2. Žilinský samosprávny kraj, odbor dopravy a územného plánovania, Komenského 48, 011 09 Žilina






3. DPMŽ s.r.o., Kvačalova 2, 011 40 Žilina

4. referát špeciálneho stavebného úradu - doprava Mesto Žilina - SÚ
5. Okresný úrad Žilina, odbor starostlivosti o životné prostredie, ŠVS, Vysokoškolákov 8556/33B, 010 08 Žilina
6. Okresný úrad Žilina, Odbor starostlivosti o životné prostredie, štátna správa odpadov. hospodárstva, Vysokoškolákov 8556/33B, 010 08 Žilina
7. Okresný úrad Žilina, Odbor starostlivosti o životné prostredie, štátna vodná správa, Vysokoškolákov 8556/33B, 010 08 Žilina
8. Žilinské komunikácie a.s., Vysokoškolákov súp. č. 2, 010 08 Žilina
9. Slovak Telekom, a.s., Bajkalská 28, 817 62 Bratislava
10. SSE-Distribúcia a.s., Pri Rajčianke súp. č. 2927/8, 010 47 Žilina
11. SPP-distribúcia, a.s., Mlynské nivy súp. č. 44, 825 19 Bratislava 26
12. SEVAK, a.s., Bôrická cesta súp. č. 1960, 010 57 Žilina
13. Michlovský s.r.o. UC2 - údržbové centrum Banská Bystrica, Zvolenská cesta 21, 974 05 Banská Bystrica
14. Správa ciest ŽSK, závod Horné Považie, Martina Rázusa 104, 010 01 Žilina
15. Okresný úrad, Odbor cestnej dopravy a poz. komunikácií, Vysokoškolákov 8556/33B súp. č. 1613, 010 08 Žilina
16. SVP š.p., OZ Piešťany, Nábr. Ivana Krasku 3/834, 921 80 Piešťany
17. DPMŽ s.r.o., Kvačalova 2, 011 40 Žilina
18. SITEL s.r.o., Kopčianska 18, 851 01 Bratislava
19. Mesto Žilina, ORPaI, Nám. obetí komunizmu 1, 011 31 Žilina
20. Obec Porúbka - starosta obce
21. Mesto Žilina - primátor
22. 2x spis












KLAD LISTOV:




LEGENDA PLOCH:


-  NOVÉ PLOCHY VOZOVKY - ASFALTOBETÓNOVÝ KRYT VOZOVKY NOVÁ PLNÁ KONŠTRUKCIA VOZOVKY
-  NOVÉ PLOCHY VJAZDOV - KRYT Z BETÓNOVEJ ZÁMKOVEJ DLAŽBY
-  NOVÉ PLOCHY PRE PEŠÍCH A CHODNÍKY - KRYT Z BETÓNOVEJ ZÁMKOVEJ DLAŽBY
-  NESPEVNENÉ PLOCHY - PLOCHY NÁSYPOV A ZÁSYPOV - ZAHUMUSOVANIE A ZATRÁVNENIE
-  NESPEVNENÉ PLOCHY - PLOCHY VÝKOPOV - ZAHUMUSOVANIE A ZATRÁVNENIE

LEGENDA ČIAR A SYMBOLOV:

-  HRANICE POZEMKOV STAV KN-C
-  RIEŠENÁ DOPRAVNÁ STAVBA - *CHODNÍKY - TRNOVÉ*
-  CESTNÉ BET. OBRUBNÍKY OSADENÉ V RÁMCI ÚPRAVY KOMUNIKÁCIE III/2085 - EXISTUJÚCE V TOMTO ČASE
-  BETÓNOVÁ PRÍDLAŽBA OSADENÁ V RÁMCI ÚPRAVY KOMUNIKÁCIE III/2085 - EXISTUJÚCE V TOMTO ČASE
-  EXISTUJÚCE VODOROVNÉ DOPRAVNÉ ZNAČENIE
-  EXISTUJÚCE INŽINIERSKE SIETE
-  NAVRHOVANÉ UPRAVY OPLOTENÍ A PODMUROVKY OPLOTENÍ
-  NOVÝ BETÓNOVÝ CESTNÝ OBRUBNÍK - VYVÝŠENÝ NA +120mm, V MIESTACH VJAZDOV ZNÍŽENÝ NA +20mm
-  NOVÝ ZÁRUBNÝ MŮR (PRESNEJŠÍ TYP V NASLEDUJÚCOM STUPNI PD - PALISÁDY, UHLOVÉ STENY, ŽB MŮR)
-  ODSTRÁNENIE VZRASTLEJ ZELENE - VÝRUB STROMU DO PRIEMERU 500mm (RIEŠENÉ V NASLEDUJÚCICH STUPŇOCH PD)
-  ODSTRÁNENIE RESP. PRESUN STĽPU VO (RIEŠENÉ V NASLEDUJÚCICH STUPŇOCH PD)

Rozhodnutím dňa 16.10.2018 - 018-11-9
 je STAVEBNÝ OBYVŤ na plochu
 ohraničenú červenými čiarami
 nasledujúcich parcel a pozemkov:
 LUKÁŠ ROLKO
 L.P. ŽILINA, TRNOVÉ
 v Žilne dňa 22.10.2018 20.18



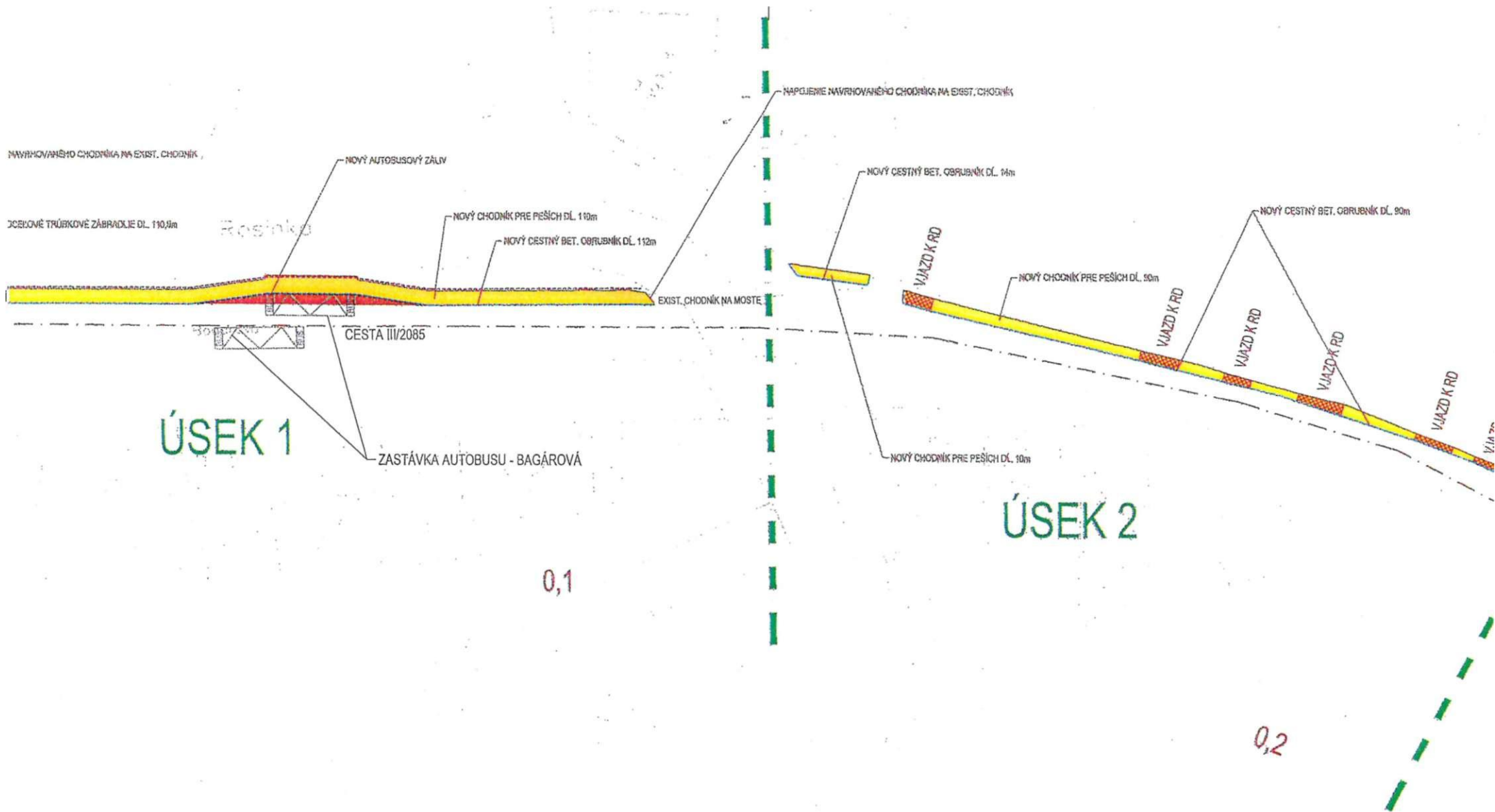
ZÁKAZKA:		CHODNÍKY TRNOVÉ		 DAQE Slovakia s.r.o. Univerzitná 5439/25, 010 08 Žilina +421 908 047 157 ptkonak@daqe.sk +421 904 274 782 vons@daqe.sk	
OBJEKT:				ČÍSLO ZÁKAZKY:	18-35V
PRÍLOHA:		PODROBNÁ SITUÁCIA V KN - ČASŤ 1		DÁTUM:	03/2018
INVESTOR: Mesto Žilina, zastúpené primátorom Ing. Igorom Chomom: Námestie obetí komunizmu 1, 011 31 Žilina		OKRES: ŽILINA		STUPEŇ:	DŮR
KRAJ: ŽILINSKÝ	KÚ: TRNOVÉ			MIERKA:	1:500
MANAŽÉR PROJEKTU: ING. PETER VONŠ	ZODPOVEDNÝ PROJEKTANT: ING. PETER VONŠ			FORMÁT:	10xA4
NAVRHOL - VYPRACOVAL: ING. PETER VONŠ	KONTROLOVAL: ING. LUKÁŠ ROLKO			ČÍSLO PRÍLOHY:	SÚPRAVA:
				04.1	

PODROBNÁ SITUÁCIA V KN - ČASŤ 1 A 1:500

◀ ŽILINA - CENTRUM
VĽAVICE

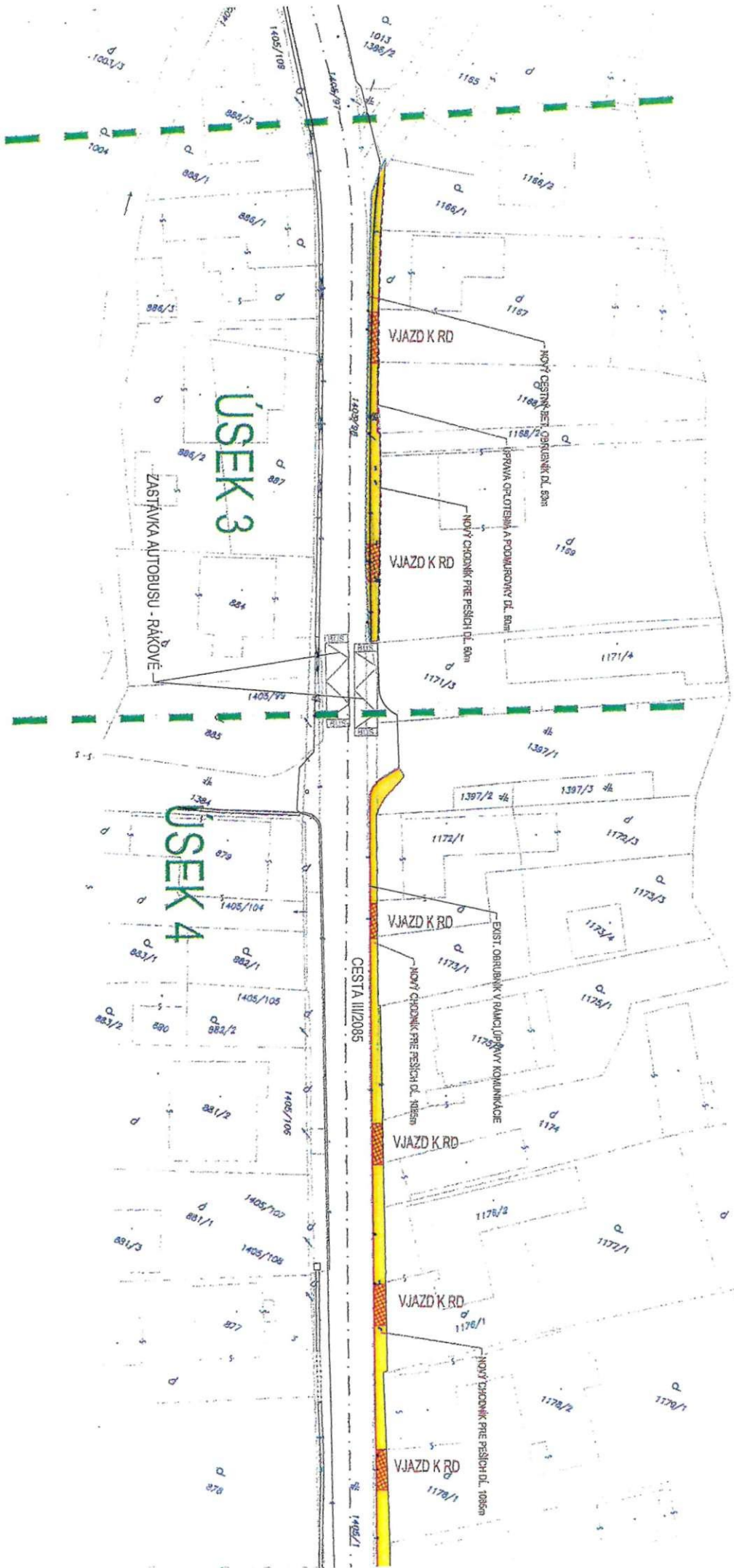
ZAČIATOK CHODNIKA PRE PEŠÍCH
KM 0,000 00





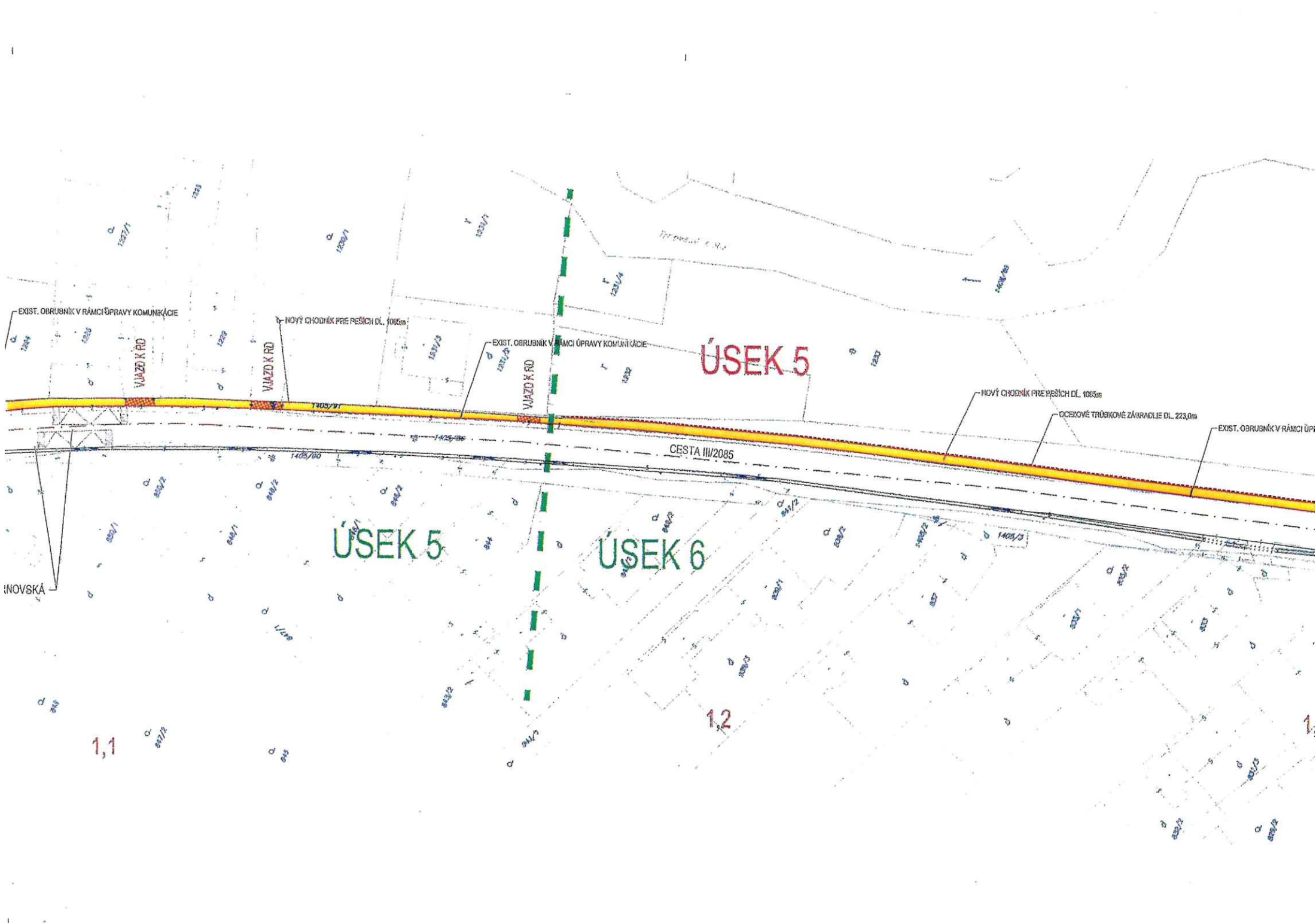
0,5

0,2



PODROBNÁ SITUÁCIA V KN - ČASŤ 2 M 1:500





ÚSEK 5

ÚSEK 5

ÚSEK 6

CESTA III/2085

NOVÝ CHODNÍK PRE PEŠIČI DL. 1005m

NOVÝ CHODNÍK PRE PEŠIČI DL. 1065m

OCEKOVÉ TRÚBKOVÉ ZÁBRADIE DL. 223,0m

EXIST. OBRUBNÍK V RÁMCI ÚP

EXIST. OBRUBNÍK V RÁMCI ÚPRAVY KOMUNIKÁCIE

EXIST. OBRUBNÍK V RÁMCI ÚPRAVY KOMUNIKÁCIE

INOVSÁ

1,1

1,2

1

1227/1

1230/1

1231/1

1231/4

1408/2

VIAZD K RD

VIAZD K RD

VIAZD K RD

842/2

842/2

842/2

842/2

842/2

842/2

842/2

1408/3

842/2

842/2

842/2

842/2

842/2

842/2

842/2

842/2

842/2

842/2

842/2

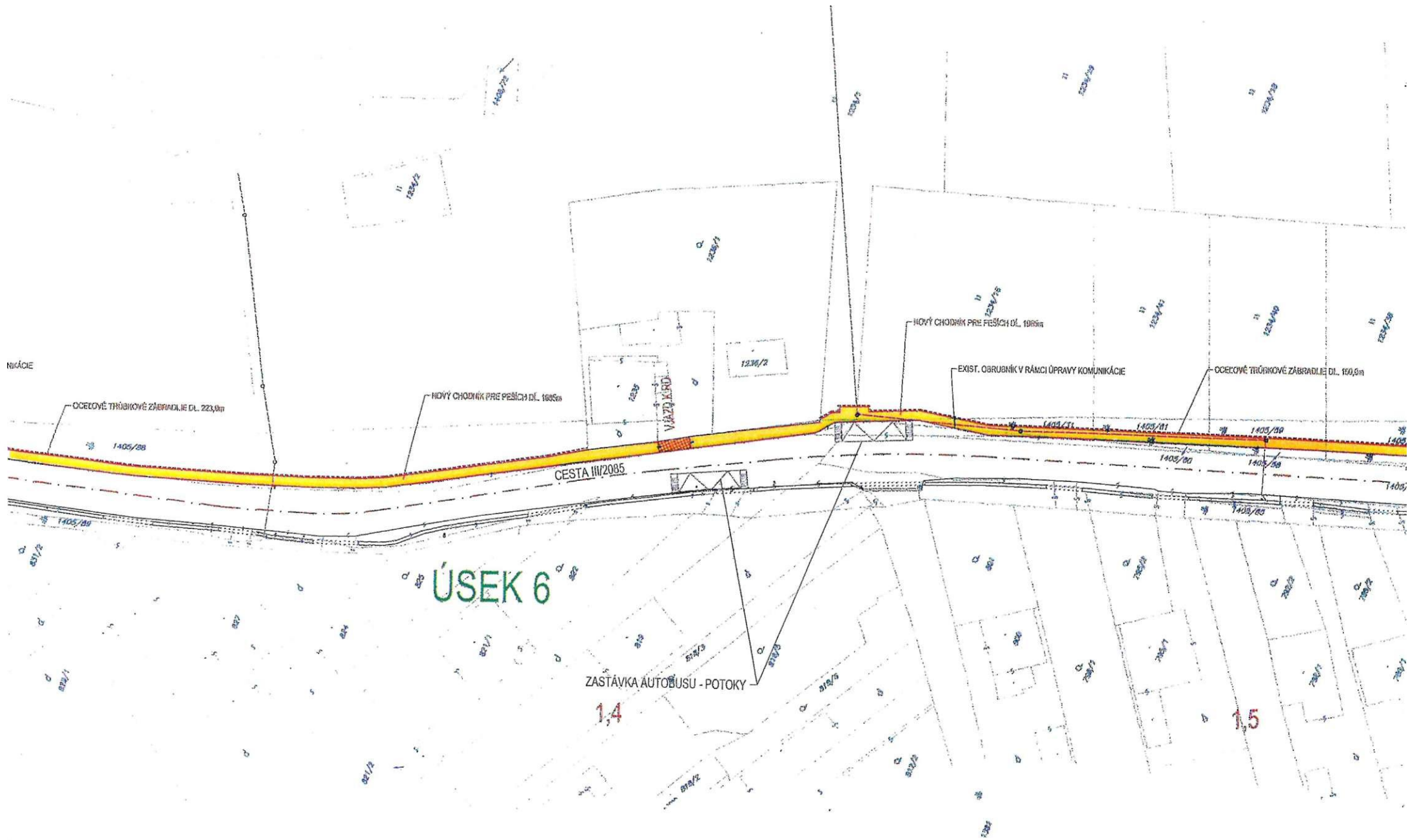
842/2

842/2

842/2

842/2

842/2



NIKÁČIE

OCELOVÉ TRÚBKOVÉ ZÁBRADLIE DĽ. 223,9m

NOVÝ CHODNÍK PRE PEŠÍCH DĽ. 100,5m

NOVÝ CHODNÍK PRE PEŠÍCH DĽ. 100,5m

EXIST. OBRUBNÍK V RÁMCI ÚPRAVY KOMUNIKÁCIE

OCELOVÉ TRÚBKOVÉ ZÁBRADLIE DĽ. 100,9m

CESTA III/2085

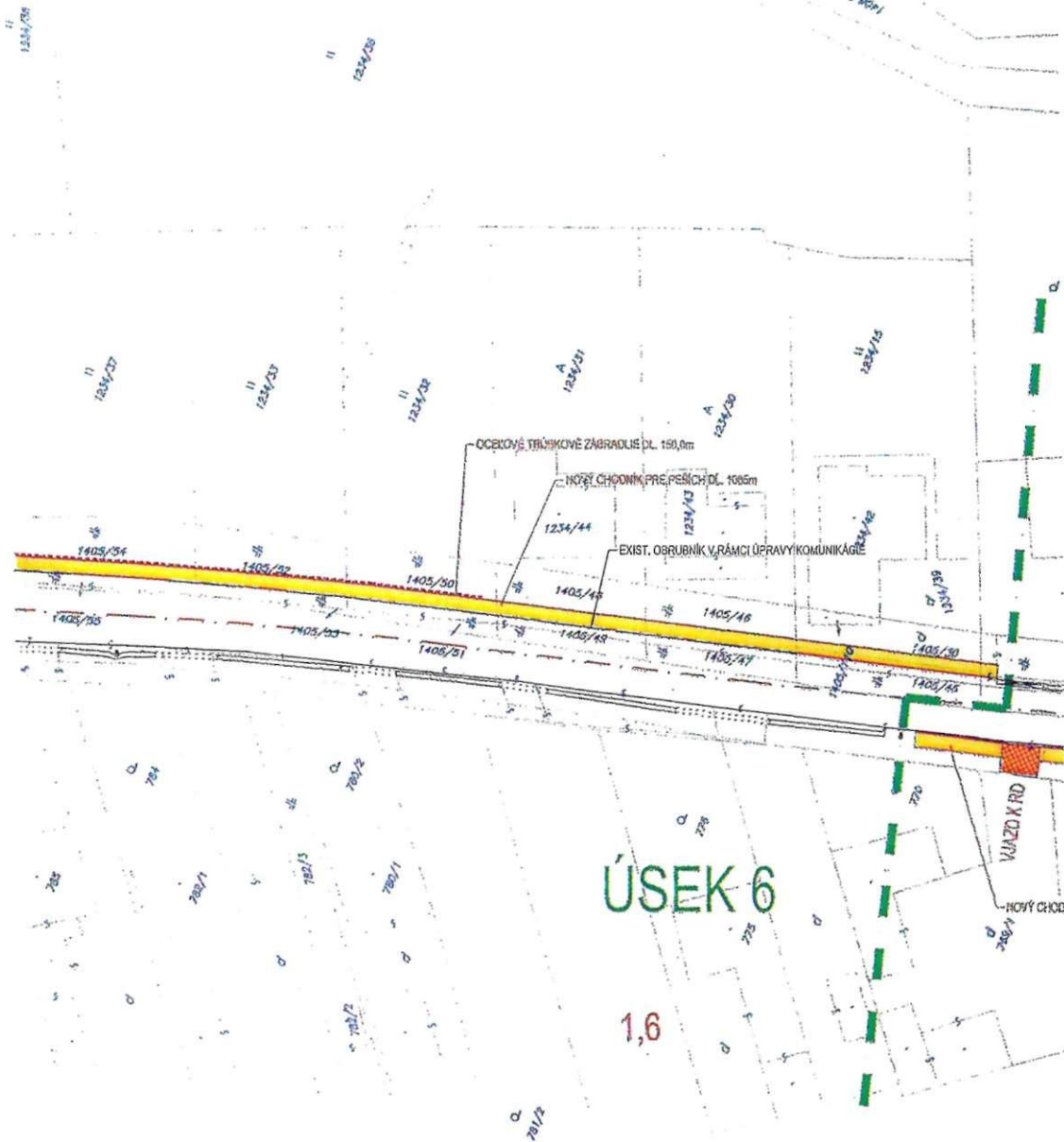
VIAZD. KORD.

ÚSEK 6

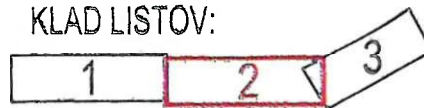
ZASTÁVKA AUTOBUSU - POTOKY

1.4






1.5














KLAD LISTOV:



LEGENDA PLOCH:


-  NOVÉ PLOCHY VOZOVKY - ASFALTOBETÓNOVÝ KRYT VOZOVKY NOVÁ PLNÁ KONŠTRUKCIA VOZOVKY
-  NOVÉ PLOCHY VJAZDOV - KRYT Z BETÓNOVEJ ZÁMKOVEJ DLAŽBY
-  NOVÉ PLOCHY PRE PEŠÍCH A CHODNÍKY - KRYT Z BETÓNOVEJ ZÁMKOVEJ DLAŽBY
-  NESPEVNENÉ PLOCHY - PLOCHY NÁSYPOV A ZÁSYPOV - ZAHUMUSOVANIE A ZATRÁVNENIE
-  NESPEVNENÉ PLOCHY - PLOCHY VÝKOPOV - ZAHUMUSOVANIE A ZATRÁVNENIE

LEGENDA ČIAR A SYMBOLOV:

-  HRANICE POZEMKOV STAV KN-C
-  RIEŠENÁ DOPRAVNÁ STAVBA - "CHODNÍKY - TRNOVÉ"
-  CESTNÉ BET. OBRUBNÍKY OSADENÉ V RÁMCI ÚPRAVY KOMUNIKÁCIE III/2085 - EXISTUJÚCE V TOMTO ČASE
-  BETÓNOVÁ PRÍDLAŽBA OSADENÁ V RÁMCI ÚPRAVY KOMUNIKÁCIE III/2085 - EXISTUJÚCE V TOMTO ČASE
-  EXISTUJÚCE VODOROVNÉ DOPRAVNÉ ZNAČENIE
-  EXISTUJÚCE INŽINIERSKE SIETE
-  NAVRHOVANÉ ÚPRAVY OPLATENÍ A PODMUROVKY OPLATENÍ
-  NOVÝ BETÓNOVÝ CESTNÝ OBRUBNÍK - VYVÝŠENÝ NA +120mm, V MIESTACH VJAZDOV ZNÍŽENÝ NA +20mm
-  NOVÝ ZÁRUBNÝ MŮR (PRESNEJŠÍ TYP V NASLEDUJÚCOM STUPNI PD - PALISÁDY, UHLOVÉ STENY, ŽB MŮR)
-  ODSTRÁNENIE VZRASTEJ ZELENE - VÝRUB STROMU DO PRIEMERU 500mm (RIEŠENÉ V NASLEDUJÚCICH STUPŇOCH PD)
-  ODSTRÁNENIE RESP. PRESUN STĽPU VO (RIEŠENÉ V NASLEDUJÚCICH STUPŇOCH PD)

Rozhodnutím č. 244/2018 - 117-11.2 určuje STAVEBNÝ OBLASTNÝ ÚRAD na ploche ohraničenej červenými čiarami, nasledujúcich parc. č. pozemkov: **LIMICHT STAVBA** k.ú. 210149, TRNOVÉ
 V Žilne dňa 22.08. 2018.



ZÁKAZKA:		CHODNÍKY TRNOVÉ		 DAQE Slovakia s.r.o. Univerzitná 8498/26, 010 09 Žilina +421 900 047 197 p@daqe.sk +421 904 234 352 vons@daqe.sk	
OBJEKT:				ČÍSLO ZÁKAZKY:	18-35V
PRÍLOHA:		PODROBNÁ SITUÁCIA V KN - ČASŤ 2		DÁTUM:	03/2018
INVESTOR: Mesto Žilina, zastúpené primátorom Ing. Igorom Chomom: Námestie obetí komunizmu 1, 011 31 Žilina				STUPEŇ:	DŮR
KRAJ: ŽILINSKÝ	OKRES: ŽILINA	K.Ú.: TRNOVÉ		MIERKA:	1:500
MANAŽÉR PROJEKTU: ING. PETER VONŠ	ZODPOVEDNÝ PROJEKTANT: ING. PETER VONŠ			FORMÁT:	8xA4
NAVRHOL - VYPRACOVAL:	KONTROLOVAL:			ČÍSLO PRÍLOHY:	SŮPRAVA:

PODROBNÁ SITUÁCIA V KN - ČASŤ 3

1:1:500

ÚSEK 6

ÚSEK 7

1,6

1,7

1,8







ÚSEK 10

CESTA III/2005

ZASTÁVKA AUTOBUSU - OVOCINÁRSKA

2.1 ÚSEK 9

2.2

EXIST. OBRUBNÍK V RÁMCI ÚPRAVY KOMUNIKÁCIE S PRÍDLAŽBOU - 200/1

NOVÝ CHODNÍK PRE PEŠÁKOV DL. 47m

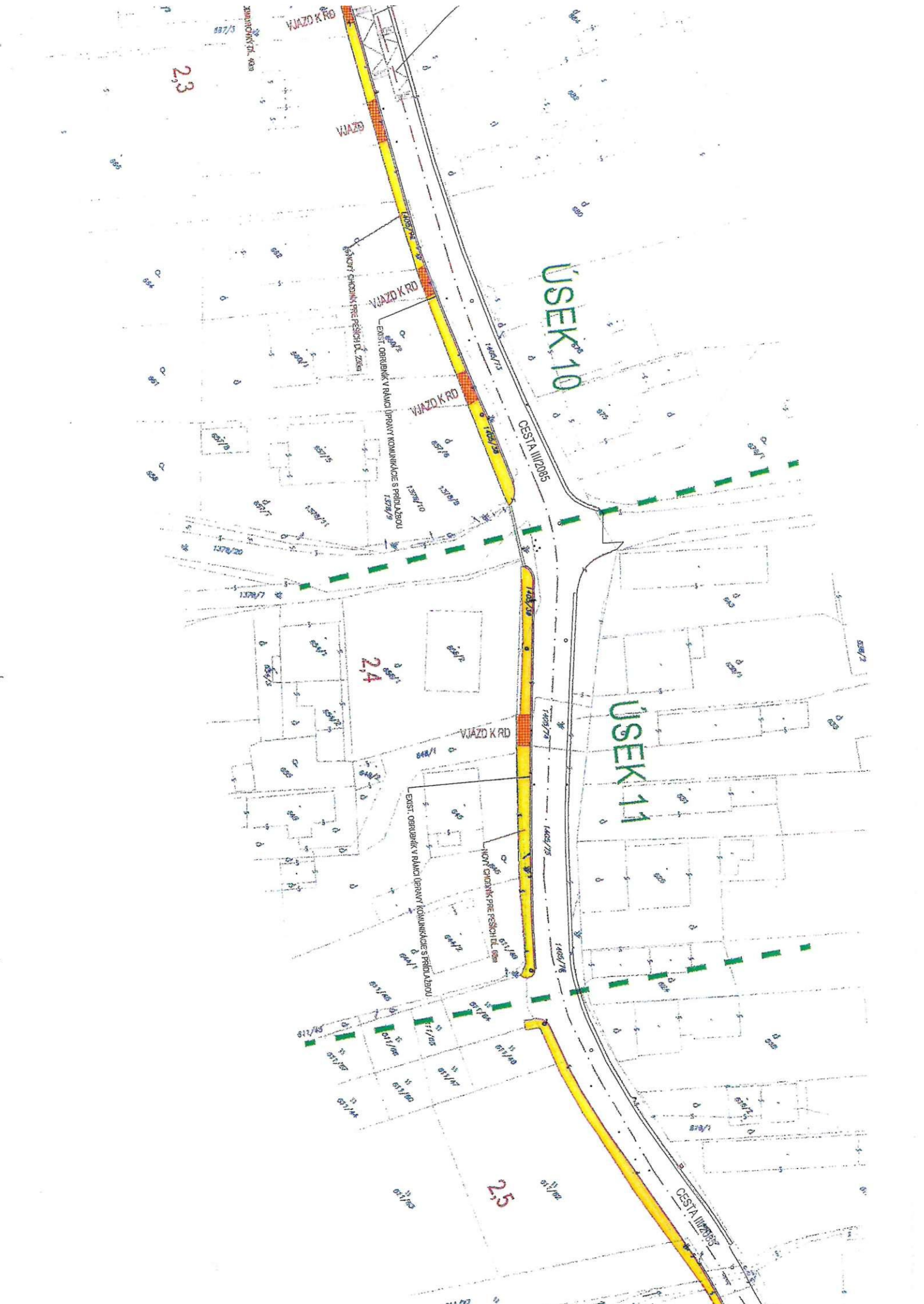
NOVÝ CHODNÍK PRE PEŠÁKOV DL. 23m

EXIST. OBRUBNÍK V RÁMCI ÚPRAVY KOMUNIKÁCIE S PRÍDLAŽBOU

NOVÝ CHODNÍK PRE PEŠÁKOV DL. 23m

ÚPRAVA OPR.





2.3

2.4

2.5

ÚSEK 10

ÚSEK 11

CESTA III/2085

CESTA III/2085

VJAZD K RD

VJAZD

VJAZD K RD

VJAZD K RD

VJAZD K RD

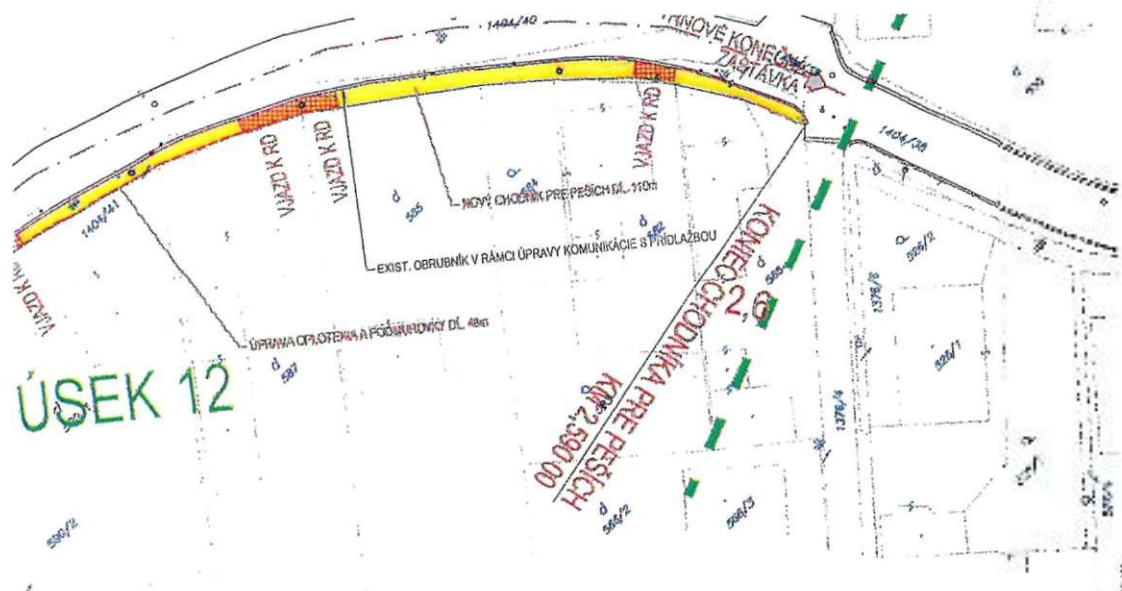
1377/3
1377/4
1377/5
1377/6
1377/7
1377/8
1377/9
1377/10
1377/11
1377/12
1377/13
1377/14
1377/15
1377/16
1377/17
1377/18
1377/19
1377/20

EXIST. OBRUBNIK V RÁMCI ÚPRAVY KOMUNIKACE S PŘÍSLAŽKOU
EXIST. OBRUBNIK V RÁMCI ÚPRAVY KOMUNIKACE S PŘÍSLAŽKOU

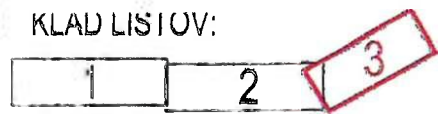
EXIST. OBRUBNIK V RÁMCI ÚPRAVY KOMUNIKACE S PŘÍSLAŽKOU
EXIST. OBRUBNIK V RÁMCI ÚPRAVY KOMUNIKACE S PŘÍSLAŽKOU

1405/15
1405/16
1405/17
1405/18
1405/19
1405/20
1405/21
1405/22
1405/23
1405/24
1405/25
1405/26
1405/27
1405/28
1405/29
1405/30
1405/31
1405/32
1405/33
1405/34
1405/35
1405/36
1405/37
1405/38
1405/39
1405/40
1405/41
1405/42
1405/43
1405/44
1405/45
1405/46
1405/47
1405/48
1405/49
1405/50







1405/1
1405/2
1405/3
1405/4
1405/5
1405/6
1405/7
1405/8
1405/9
1405/10
1405/11
1405/12
1405/13
1405/14
1405/15
1405/16
1405/17
1405/18
1405/19
1405/20
1405/21
1405/22
1405/23
1405/24
1405/25
1405/26
1405/27
1405/28
1405/29
1405/30
1405/31
1405/32
1405/33
1405/34
1405/35
1405/36
1405/37
1405/38
1405/39
1405/40
1405/41
1405/42
1405/43
1405/44
1405/45
1405/46
1405/47
1405/48
1405/49
1405/50













KLAD LISTOV:





LEGENDA PLOCH:

-  NOVÉ PLOCHY VOZOVKY - ASFALTOBETÓNOVÝ KRYT VOZOVKY NOVÁ PLNÁ KONŠTRUKCIA VOZOVKY
-  NOVÉ PLOCHY VJAZDOV - KRYT Z BETÓNEVEJ ZÁMKOVEJ DLAŽBY
-  NOVÉ PLOCHY PRE PEŠÍCH A CHODNÍKY - KRYT Z BETÓNEVEJ ZÁMKOVEJ DLAŽBY
-  PLOCHY PRE PEŠÍCH A CHODNÍKY - KRYT Z BETÓNEVEJ ZÁMKOVEJ DLAŽBY - REKONŠTRUKCIA EXISTUJÚCEHO CHODNÍKA
-  NESPEVNENÉ PLOCHY - PLOCHY NÁSYPOV A ZÁSYPOV - ZAHUMUSOVANIE A ZATRÁVNENIE
-  NESPEVNENÉ PLOCHY - PLOCHY VÝKOPOV - ZAHUMUSOVANIE A ZATRÁVNENIE

LEGENDA ČIAR A SYMBOLOV:

-  HRANICE POZEMKOV STAV KN-C
-  RIEŠENÁ DOPRAVNÁ STAVBA - "CHODNÍKY - TRNOVÉ"
-  CESTNÉ BET. OBRUBNÍKY OSADENÉ V RÁMCI ÚPRAVY KOMUNIKÁCIE III/2085 - EXISTUJÚCE V TOMTO ČASE
-  BETÓNOVÁ PRÍDLAŽBA OSADENÁ V RÁMCI ÚPRAVY KOMUNIKÁCIE III/2085 - EXISTUJÚCE V TOMTO ČASE
-  EXISTUJÚCE VODOROVNÉ DOPRAVNÉ ZNAČENIE
-  EXISTUJÚCE INŽINIERSKE SIETE
-  NAVRHOVANÉ UPRAVY OPLATENÍ A PODMUROVKY OPLATENÍ
-  NOVÝ BETÓNOVÝ CESTNÝ OBRUBNÍK - VYVÝŠENÝ NA +120mm, V MIESTACH VJAZDOV ZNÍŽENÝ NA +20mm
-  ODSTRÁNENIE VZRASTLEJ ZELENE - VÝRUB STROMU DO PRIEMERU 500mm (RIEŠENÉ V NASLEDUJÚCICH STUPŇOCH PD)
-  ODSTRÁNENIE RESP. PRESUN STĽPU VO (RIEŠENÉ V NASLEDUJÚCICH STUPŇOCH PD)



ZÁKAZKA:		CHODNÍKY TRNOVÉ		 DAQE Slovakia s.r.o. Univerzitná 8499/25, 010 08 Žilina +421 908 047 197 p.ionak@daqe.sk +421 904 274 782 vons@daqe.sk	
OBJEKT:				ČÍSLO ZÁKAZKY:	18-35V
PRÍLOHA:		PODROBNÁ SITUÁCIA V KN - ČASŤ 3		DÁTUM:	03/2018
INVESTOR: Mesto Žilina, zastúpené primátorom Ing. Igorom Čiromom: Nám. sťa obetí komunizmu 1, 011 31 Žilina		KRAJ: ŽILINSKÝ		STUPEŇ:	DŮR
OKRES: ŽILINA		K.Ú.: TRNOVÉ		MIERKA:	1:500
MANAŽÉR PROJEKTU:	ING. PETER VONŠ	ZODPOVEDNÝ PROJEKTANT:	ING. PETER VONŠ	FORMÁT:	10xA4
NAVRHOL - VYPRACOVAL:	ING. PETER VONŠ	KONTROLOVAL:	ING. LUKÁŠ POLKO	ČÍSLO PRÍLOHY:	SÚPRAVA:
				04 3	