

# OBEC PORÚBKA

## Stavebný úrad

Rajecká cesta 29, 013 11 Lietavská Lúčka

Č.s.: 10617/2020-181793/2020-SÚ-MLA

Žilina: 29.10.2020

### ÚZEMNÉ ROZHODNUTIE

Obec Porúbka - ako stavebný úrad príslušný podľa § 5 písm. a/1 zákona č. 608/2003 Z.z. o štátnej správe pre územné plánovanie, stavebný poriadok a bývanie a o zmene a doplnení zákona č. 50/1976 Zb. o územnom plánovaní a stavebnom poriadku v znení neskorších predpisov a § 119 ods.3 stavebného zákona (ďalej len "stavebný zákon") a zákona č. 416/2001 Z.z. o prechode niektorých pôsobností z orgánov štátnej správy na obce a vyššie územné celky v znení neskorších predpisov, zastúpené v správnom konaní starostom obce podľa § 13 ods. 5 zákona 369/1990 Zb. o obecnom zriadení v znení neskorších predpisov, v územnom konaní posúdil podľa § 32 - § 40 stavebného zákona návrh na rozhodnutie o umiestnení stavby, ktorý dňa 01.06.2020 podal a dňa 08.07.2020 doplnil

**Mesto Žilina, IČO 00321796, Námestie obetí komunizmu 1, 011 31 Žilina,  
ktoré zastupuje PRIMA PROJEKT-SK, s.r.o., Tajovského 2, 010 01 Žilina**

(ďalej len "navrhovateľ"), a na základe tohto posúdenia vydáva podľa § 39 a § 39a ods.1 stavebného zákona

#### **r o z h o d n u t i e   o   u m i e s t n e n í   s t a v b y**

#### **Rozšírenie verejnej kanalizácie v k.ú. Bytčica - ulica Bystrická**

(ďalej len "stavba") na pozemku register "C" parc. č. – líniová stavba v katastrálnom území Bytčica.

#### **Popis stavby:**

- Projektová dokumentácia rieši odvedenie splaškových odpadových vôd z lokality ulica Bystrická v Bytčici rozšírením splaškovej kanalizácie PVC-U DN 300 SN 12 celkovej dĺžky 176,6 m, ktorá sa napojí na verejnú kanalizáciu PVC DN 300 vedenú v miestnej komunikácii.
- Trasa je navrhnutá v miestnej komunikácii a v zelenom páse popri komunikácii.
- V rámci stavby kanalizácie sú navrhnuté aj kanalizačné prípojky (7ks) ukončené domovými revíznymi šachtami na pozemkoch pripájaných nehnuteľností.

#### Vlastnícke vzťahy k pozemkom, na ktorých sa stavba umiestňuje:

- Nakoľko sa jedná o umiestnenie verejnoprospešnej stavby v zmysle § 108 ods.2 písm.a) stavebného zákona, podľa § 38 stavebného zákona ak nemá navrhovateľ vlastnícke alebo iné právo, možno bez súhlasu vlastníka územné rozhodnutie o umiestnení stavby vydať len vtedy, ak možno na navrhovaný účel pozemok vyvlastniť.

- Podľa §108 ods.1 stavebného zákona pozemky, stavby a práva k nim, potrebné na uskutočnenie stavieb alebo opatrení vo verejnom záujme, uvedených v odseku 2, možno vyvlastniť alebo vlastnícke práva k pozemkom a stavbám možno obmedziť rozhodnutím stavebného úradu (ďalej len „vyvlastniť“).
- Podľa § 108 ods.2 písm.a) stavebného zákona vyvlastniť možno len vo verejnom záujme pre verejnoprospešné stavby podľa schválenej územnoplánovacej dokumentácie.

Navrhovateľ predložil súhlasné stanovisko spoluvlastníka pozemkov v správe - Slovenský pozemkový fond, Búdkova ul. 36, Bratislava č. SPFS/65670/2020/402-004 SPFZ/064781/2020 zo dňa 24.06.2020.

### **1. Pre umiestnenie stavby sa v zmysle § 39a ods.2 stavebného zákona určujú tieto podmienky:**

- a) požiadavky na ochranu prírody a krajiny a na zabezpečenie starostlivosti o životné prostredie : v zmysle stanovísk Okresného úradu Žilina, odbor starostlivosti o ŽP
- b) stavba bude umiestnená na pozemku register "C" parc. č. 871/1, 871/14, 871/22, 915/3, 917/1, 917/2, 917/4, 918, 927/2, 1401/19, 1401/21, 1402/3, 1402/4, 1403/6 KN v katastrálnom území Bytčica podľa overeného výkresu situácie umiestnenia stavby dokumentácie pre územné rozhodnutie, vypracovanej *Ing. arch. Gabrielou Dovalovou*, v mierke 1:250, ktorá je nedeliteľnou súčasťou tohto územného rozhodnutia.
- c) požiadavky vyplývajúce z chránených častí krajiny alebo z ich blízkosti : nie sú
- d) požiadavky vyplývajúce zo stanovísk dotknutých orgánov :

**OÚ Žilina, OSŽP, štátna vodná správa**—záväzné stanovisko č. OU-ZA-OSZP3-2020/008084-002/Ros, zo dňa 14.01.2020 – umiestnenie stavby „Rozšírenie kanalizácie – v k.ú. Bytčica - ul. Bystrická,“ z hľadiska ochrany vodných pomerov **je možné za týchto podmienok:**

1. Stavba má charakter vodnej stavby podľa § 52 vodného zákona a podlieha vydaniu stavebného povolenia podľa § 26 cit. zákona tunajším orgánom štátnej vodnej správy.
2. Projektová dokumentácia v stupni pre stavebné povolenie musí byť vypracovaná autorizovaným projektantom na vodné stavby, pričom prevádzkovateľ verejnej kanalizácie musí s napojením na verejnú kanalizáciu súhlasiť a jeho pripomienky budú zapracované do projektovej dokumentácii pre stavebné povolenie.
3. Do textovej časti projektovej dokumentácie pre stavebné povolenie doplniť údaj o existujúcej splaškovej - kto je jej vlastníkom a prevádzkovateľom a doplniť prepočet kapacity verejnej kanalizácie s navýšením množstva odvádzaných odpadových vôd.
4. Kompletnú projektovú dokumentáciu pre stavebné povolenie predložiť tunajšiemu úradu na vyjadrenie.

**OÚ Žilina, OSŽP, štátna správa v odpadovom hospodárstve**– v zmysle záväzného stanoviska č. OU-ZA-OSZP3-2020/008083-002/Deb, zo dňa 14.01.2020 súhlasné vyjadrenie za splnenia podmienok uvedených vo vyjadrení:

- odpady vyprodukované počas stavby investor (pôvodca odpadov) odovzdá oprávnenému subjektu alebo zabezpečí ich zhodnotenie alebo zneškodnenie vo vhodnom zariadení alebo na povolenej skládke;
- investor (alebo dodávateľ/zhotoviteľ/ stavby) stavebné odpady zaradené podľa Katalógu odpadov v skupine 17 (stavebné odpady) v kategórii O - “ostatný odpad“,

- odovzdá oprávnenému subjektu prednostne na zhodnotenie (recykláciu);
- výkopovú zeminu prednostne využiť na spätné zásypy alebo ďalšie terénne úpravy;
  - investor je povinný zmluvne zabezpečiť u dodávateľa (zhotoviteľa) stavby doklady o množstve a druhu vzniknutých odpadov a o spôsobe ďalšieho nakladania s nimi;
  - doklady o zákonom nakladaní s vyprodukovanými odpadmi počas stavby (zabezpečenie zhodnotenia alebo zneškodnenia odpadov v povolených zariadeniach) preukáže stavebník (investor) stavebnému úradu v kolaudačnom konaní.

Predmetné vyjadrenie je zároveň aj záväzným stanoviskom **pre stavebné konanie** v tejto veci, pretože predložené doklady postačujú pre udelenie vyjadrenia orgánu štátnej správy odpadového hospodárstva k stavebnému konaniu.

**OÚ Žilina, OSŽP, štátna správa ochrany prírody a krajiny**—záväzné stanovisko č. OU-ZA-OSZP3-2020/008082-002/Bre, zo dňa 10.01.2020, podľa zákona o ochrane prírody a krajiny sa záujmová lokalita nachádza na území, ktorému sa poskytuje prvý stupeň ochrany v zmysle zákona, situovaná mimo území NATURA 2000, nemá námietky k vydaniu územného rozhodnutia

**RÚVZ v Žiline**, záväzné stanovisko č. A/2019/04681/HŽPZ zo dňa 20.12.2019, súhlasí s návrhom žiadateľa

**SPP-Distribúcia, a.s.**, vyjadrenie k PD pre územné rozhodnutie k umiestneniu stavby z hľadiska bezpečnostných a ochranných pásiem plynárenských zariadení č. TD/NS/0922/2019/Šo zo dňa 18.12.2019, v záujmovom území sa nachádzajú STL plynovody D90 PE, plynové prípojky, súhlasí s umiestnením stavby za dodržania podmienok:

-Pred realizáciou zemných prác a/alebo pred začatím vykonávania iných činností je stavebník povinný požiadať SPP-D o presné vytyčenie existujúcich plynárenských zariadení na základe písomnej objednávky, ktorú je potrebné zaslať na adresu: SPP - distribúcia, a.s., Sekcia údržby. Mlynské Nivy 44/b, 825 11 Bratislava, alebo elektronicky, prostredníctvom online formuláru zverejneného na webovom sídle SPP-D ([www.spp-distribucia.sk](http://www.spp-distribucia.sk))

-v záujme predchádzaniu poškodenia plynárenského zariadenia, ohrozenia jeho prevádzky a/alebo prevádzky distribučnej siete, SPP-D vykonáva bezplatne vytyčovanie plynárenských zariadení do vzdialenosti 100 m,

-stavebník zabezpečí vypracovanie projektovej dokumentácie pre účely stavebného konania, alebo pre konanie podľa iných právnych predpisov, podľa podmienok uvedených v tomto vyjadrení,

-stavebník je povinný pred začatím stavebného konania predložiť projektovú dokumentáciu pre účely stavebného konania, alebo pre konanie podľa iných právnych predpisov, na posúdenie SPP-D,

-v projektovej dokumentácii pre účely stavebného konania, alebo pre konanie podľa iných predpisov, požadujeme, aby stavebník :

- rešpektoval a zohľadnil existenciu plynárenských zariadení a/alebo ich ochranných a/alebo bezpečnostných pásiem,
- pri súbahu a križovaní navrhovaných vedení s existujúcimi plynárenskými zariadeniami dodržal minimálne odstupové vzdialenosti v zmysle STN 73 6005 a TRP 906 01
- zabezpečil vypracovanie výkresu podrobného osadenia navrhovanej stavby vo vzťahu k existujúcim plynárenským zariadeniam,

- zabezpečil vypracovanie situačného výkresu so zakreslením všetkých súbehov a križovaní navrhovaných vedení s existujúcimi plynárenskými zariadeniami,
- zabezpečil vypracovanie detailných výkresov všetkých súbehov a križovaní existujúcich plynárenských zariadení a navrhovanou stavbou.

**SSD, a.s.**, vyjadrenie na územné konanie a k existencii energetických zariadení v majetku SSD, a.s. č. 4600056056/8 zo dňa 03.01.2020, :

1. V predmetnej lokalite katastra Žilina-Bytčica , ul.Bystrická, resp. v jej bezprostrednej blízkosti sa **nachádzajú** nadzemné NN vzdušné vedenia a podperné body, podzemné NN vedenia a skrine. Zakreslenú orientačnú trasu týchto vedení Vám prikladáme na situačnom výkrese ako prílohu tohto vyjadrenia, (červenou prerušovanou VN vedenia 22kV vzdušné, červenou plnou VN vedenia 22kV podzemné zelenou prerušovanou NN vedenia vzdušné, zelenou plnou NN podzemné)
  2. Od uvedených energetických zariadení žiadame dodržať ochranné pásmo v zmysle zákona 251/2012 **Ž.Z.**, a bezpečné vzdialenosti podľa príslušných noriem STN (VN vzdušné vedenie 22kV od krajného vodiča na každú stranu 10.metrov, VN zemné káblové vedenie a NN zemné káblové vedenie na každú stranu 1.meter), pričom pri NN vzdušných vedeniach požadujeme dodržať manipulačný, technický priestor 1 meter od krajného vodiča NN vzdušného vedenia na každú stranu Pri realizácii výkopových prác, žiadame neporušiť celistvosť uzemňovacej sústavy.
  3. Toto vyjadrenie má len informatívny charakter. V zmysle stavebného zákona ie pre určenie presnej trasy podzemných vedení potrebné fyzicky ju vtvčiť.
  4. Pri manipulácii mechanizmami v blízkosti elektroenergetických zariadení SSD, ako aj pri prácach v ochrannom pásme v ich bezprostrednej blízkosti, je nevyhnutné dodržať všetky legislatívne opatrenia ( vrátane ustanovení príslušných technických noriem ) týkajúce sa bezpečnosti osôb, ochrany energetických zariadení a technického zhotovenia súbehov a križovaní.
  5. V prípade akéhokoľvek poškodenia elektroenergetického zariadenia je túto skutočnosť pôvodca povinný neodkladne oznámiť na tel' číslo 0800 159 000.
  6. Presnú trasu podzemných káblových vedení v majetku SSD Vám na základe objednávky smerovanej cez aplikáciu zverejnenú na internetovej stránke [www.ssd.sk](http://www.ssd.sk), link: <https://online.sse.sk/vtc/vvtvc.wv> vytýči určený pracovník SSD.
  7. Pred zahrnutím dotknutých energetických zariadení v majetku SSD musí realizátor prizvať zástupcu SSD z príslušného strediska údržby EZ na kontrolu zariadenia, čo potvrdia buď v " Zápise o vytýčení podzemného el. vedenia" resp. zápisom do stavebného denníka.
  8. V súbehu a križovaní zemných káblových vedení žiadame dodržať manipulačný priestor min. 1 meter na každú stranu. V opačnom prípade pri opravách a rekonštrukciách našich zariadení nezodpovedáme za poškodenie Vášho zariadenia.
  9. Zároveň si Vás dovoľujeme upozorniť, že v danej lokalite sa môžu nachádzať ai podzemné vedenia tretích osôb.
  10. Platnosť tohto vyjadrenia je 6 kalendárnych mesiacov od jeho vystavenia. Vyjadrenie stráca platnosť pri zmene údajov, na základe ktorých bolo vydané (zmena lokality, vstupných údajov, súvisiacej legislatívy a pod.).
- Pri ďalších žiadostiach k predmetnej veci Vás prosíme o uvádzanie našej značky, resp. priloženie fotokópie tohto vyjadrenia.

**Sevak, a.s.**, vyjadrenie k projektovej dokumentácii pre vydanie ÚR č. O19035467 zo dňa 11.11.2019,

1. V miestnej komunikácii ul. Bystrická sa nachádza verejný vodovod z mat. LT DN 150mm. V súbehu s ul. Bystrická je vedená trasa zásobného vodovodného potrubia zmat.

OC DN 700mm.

2. Rozšírenie splaškovej kanalizácie odsúhlasujeme zmat. PVC hladné DN 300 SN 12. Na kanalizačných šachtách navrhnuť poklopy bez odvetrania (napr. typ KAŠI).
3. Pri navrhovaní splaškovej kanalizácie žiadame dodržať STN 73 6005 pri súbehu a križovaní inž. sietí.
4. Verejná kanalizácia, ktorá bude vybudovaná v cudzom investorstve v rámci nášho jestvujúceho systému, považujeme za rozšírenie kanalizácie a v súlade s ustanovením zákona č. 595/2003 Z.z. O dani z príjmov toto rozšírenie je zhodnotením majetku našej spoločnosti bez vzniku nového vlastníckeho práva k príslušnému rozšíreniu.
5. Trasu rozšírenia splaškovej VK požadujeme situovať a umiestniť do verejných priestorov, ktoré budú prístupné pre mechanizmy SEVAK a.s.. V prípade uloženia potrubí VK do súkromných pozemkov bude potrebný písomný súhlas ich vlastníkov.
6. K PD pre SP žiadame :
  - priložiť zoznam podpísaných zmlúv o uzavretí budúcej zmluvy o pripojení nehnuteľností na novobudované siete. Upozorňujeme, že podpísaných musí byť viac ako 75 % z celkového počtu existujúcich (možných pripojení) v danej lokalite v termíne do 2 rokov od zahájenia výstavby.
  - priložiť zoznam všetkých parciel a ich vlastníkov, cez ktoré bude vedená trasa kanalizácie. V prípade, že sa jedná o súkromné pozemky, žiadame doložiť zmluvu s vlastníkom pozemku o uzatvorení budúcej zmluvy o zriadení vecného bremena, resp. inú zmluvu preukazujúcu vzťah mesta s vlastníkom pozemku.rozpočet stavby s rozčlenením jednotlivých položiek na stavebný objekt kanalizácie a kanalizačných prípojok.

Toto vyjadrenie je platné 24 mesiacov od jeho vydania.

**Energotel a.s.**, - vyjadrenie č ET/MM19/1560, zo dňa 16.12.2019 nezasahuje podzemné telekomunikačné vedenia Stredoslovenská distribučná a.s. Žilina a Energotel, a.s. Bratislava.

**UPC Broadband Slovakia s.r.o.** vyjadrenie zo dňa 19.12.2019: s vydaným ÚR danej stavby súhlasíme za nasledovných podmienok:

- u predmetnej stavby dôjde k styku so sieťami UPC podľa zákresu ev.č. 905/2019
- projekt pre SP predložiť UPC na vyjadrenie v rámci stavebného konania
- toto vyjadrenie platí 1 rok odo dňa vydania.

**Eltodo SK a.s.**, - vyjadrenie č 351219/PJ, zo dňa 19.12.2019: telekomunikačné zariadenia združenia SANET, ktoré sú v správe Eltodo SK, a.s. sa v dotknutom území nenachádzajú. Prevádzkovateľ IS SANET súhlasí s vydaním územného a stavebného povolenia.

**Slovak Telekom a.s.**, -vyjadrenie k existencii telekomunikačných vedení a rádiových zariadení č. 6612008466 zo dňa 27.03.2020– dôjde do styku so sieťami elektronických komunikácií (ďalej len SEK) spoločnosti Slovak Telekom, a.s., alebo DIGI Slovakia s.r.o., Dodržať Všeobecné podmienky ochrany SEK, uvedené v stanovisku . Zároveň je stavebník povinný rešpektovať nasledovné:

1. Existujúce zariadenia sú chránené ochranným pásmom (§68 zákona č. 351/2011 Z. z.) a zároveň je potrebné dodržať ustanovenie §65 zákona č. 351/2011 Z. z. o ochrane proti

rušení.

2. Vyjadrenie stráca platnosť uplynutím doby platnosti uvedenej vyššie vo vyjadrení, v prípade zmeny vyznačeného polygónu, dôvodu žiadosti, účelu žiadosti, v prípade ak uvedené parcelné číslo v žiadosti nezodpovedá vyznačenému polygónu alebo ak si stavebník nesplní povinnosť podľa bodu 3.
3. Stavebník alebo ním poverená osoba je povinná v prípade ak zistil, že jeho zámer, pre ktorý podal uvedenú žiadosť je v kolízii so SEK Slovak Telekom, a.s. a/alebo DIGI SLOVAKIA, s.r.o. alebo zasahuje do ochranného pásma týchto sietí (najneskôr pred spracovaním projektovej dokumentácie stavby), vyzvať spoločnosť Slovak Telekom, a.s. na stanovenie konkrétnych podmienok ochrany alebo preloženia SEK prostredníctvom zamestnanca spoločnosti povereného správou sietí:
4. V zmysle § 66 ods. 7 zákona č. 351/2011 Z.z. o elektronických komunikáciách sa do projektu stavby musí zakresliť priebeh všetkých zariadení v mieste stavby. Za splnenie tejto povinnosti zodpovedá projektant.
5. Zároveň upozorňujeme stavebníka, že v zmysle §66 ods. 10 zákona č. 351/2011 Z.z. je potrebné uzavrieť dohodu o podmienkach prekládky telekomunikačných vedení s vlastníkom dotknutých SEK.. Bez uzavretia dohody nie je možné preložiť zrealizovať prekládku SEK.
6. Upozorňujeme žiadateľa, že v textovej časti vykonávacieho projektu musí figurovať podmienka spoločnosti Slovak Telekom, a.s. a DIGI SLOVAKIA, s.r.o. o zákaze zriaďovania skládok materiálu a zriaďovania stavebných dvorov počas výstavby na existujúcich podzemných kábloch a projektovaných trasách prekládok podzemných telekomunikačných vedení a zaradení.
7. V prípade ak na Vami definovanom území v žiadosti o vyjadrenie sa nachádza nadzemná telekomunikačná sieť, ktorá je vo vlastníctve Slovak Telekom, a.s. a/alebo DIGI SLOVAKIA, s.r.o., je potrebné zo strany žiadateľa zabezpečiť nadzemnú sieť proti poškodeniu alebo narušeniu ochranného pásma.
8. Nedodržanie vyššie uvedených podmienok ochrany zariadení je porušením povinností podľa § 68 zákona č. 351/2011 Z.z. o elektronických komunikáciách v platnom znení.
9. **V prípade, že žiadateľ bude so zemnými prácami alebo činnosťou z akýchkoľvek dôvodov pokračovať po tom, ako vydané vyjadrenie stratí platnosť, je povinný zastaviť zemné práce a požiadať o nové vyjadrenie.**

Pred realizáciou výkopových prác je stavebník povinný požiadať o vytýčenie polohy SEK spoločností Slovak Telekom, a.s. a DIGI SLOVAKIA, s.r.o. na povrchu terénu. Vzhľadom k tomu, že na Vašom záujmovom území sa môžu nachádzať zariadenia iných prevádzkovateľov, ako sú napr. rádiové zariadenia, rádiové trasy, televízne káblkové rozvody, týmto upozorňujeme žiadateľa na povinnosť vyžiadať si obdobné vyjadrenie od prevádzkovateľov týchto zariadení.

10. Vytýčenie polohy SEK spoločností Slovak Telekom a.s. a DIGI SLOVAKIA, s.r.o. na povrchu terénu vykoná Slovak Telekom, a.s. základe objednávky zadanej cez internetovú aplikáciu na stránke: <https://www.telekom.sk/vviadrenia>

Vytýčenie bude zrealizované do troch týždňov od podania objednávky.

11. Stavebník alebo ním poverená osoba je povinná bez ohľadu na vyššie uvedené body dodržať pri svojej činnosti aj Všeobecné podmienky ochrany SEK, ktoré tvoria prílohu tohto vyjadrenia.
12. Žiadateľ môže vyjadrenie použiť iba pre účel, pre ktorý mu bolo vystavené. Okrem použitia pre účel konaní podľa stavebného zákona a následnej realizácie výstavby, žiadateľ nie je oprávnený poskytnuté informácie a dáta ďalej rozširovať, prenajímať alebo využívať bez súhlasu spoločnosti Slovak Telekom, a.s.
13. Žiadateľa zároveň upozorňujeme, že v prípade ak plánuje napojiť nehnuteľnosť na

verejnú elektronickú komunikačnú sieť úložným vedením, je potrebné do projektu pre územné rozhodnutie doplniť aj telekomunikačnú prípojku.

14. Poskytovateľ negarantuje geodetickú presnosť poskytnutých dát, Poskytnutie dát v elektronickej forme nezbavuje žiadateľa povinnosti požiadať o vytýčenie.

#### Všeobecné podmienky ochrany SEK

**1. V prípade, že zámer stavebníka, pre ktorý podal uvedenú žiadosť, je v kolízii so SEK Slovak Telekom,a.s. a/alebo DIGI SLOVAKIA, s.r.o. alebo zasahuje do ochranného pásma týchto sietí, je stavebník po konzultácii so zamestnancom Slovak Telekom,a.s. povinný zabezpečiť:**

- Ochranu alebo preloženie sietí v zmysle konkrétnych podmienok určených zamestnancom Slovak Telekom,a.s.
- Vypracovanie projektovej dokumentácie v prípade potreby premiestnenia telekomunikačného vedenia
- Odsúhlasenie projektovej dokumentácie v prípade potreby premiestnenia telekomunikačného vedenia

V lokalite predmetu Vašej žiadosti je oprávnený vykonávať práce súvisiace s preložením sietí (alebo vybudovaním telekomunikačnej prípojky) iba zmluvný partner:

Ladislav Hrádil, [hradil@suptel.sk](mailto:hradil@suptel.sk), 0907 777474

UPOZORNENIE: V káblovej ryhe sa môže nachádzať viac zariadení (káble, potrubia) s rôznou funkčnosťou.

**2. Pri akýchkoľvek prácach, ktorými môžu byť ohrozené alebo poškodené zariadenia, je žiadateľ povinný vykonať všetky objektívne účinné ochranné opatrenia tým, že zabezpečí:**

- Pred začatím zemných prác vytýčenie a vyznačenie polohy zariadení priamo na povrchu terénu,
- Preukázateľné oboznámenie zamestnancov, ktorí budú vykonávať zemné práce, s vytýčenou a vyznačenou polohou tohto zariadenia a tiež s podmienkami, ktoré boli na jeho ochranu stanovené
- Upozornenie zamestnancov vykonávajúcich zemné práce na možnú polohovú odchýlku  $\pm 30$  cm skutočného uloženia vedenia alebo zariadenia od vyznačenej polohy na povrchu terénu
- Upozornenie zamestnancov, aby pri prácach v miestach výskytu vedení a zariadení pracovali s najväčšou opatrnosťou a bezpodmienečne nepoužívali nevhodné náradie (napr. hĺbiace stroje)
- Aby boli odkryté zariadenia riadne zabezpečené proti akémukoľvek ohrozeniu, krádeži a poškodeniu vo vzdialenosti 1,5 m na každú stranu od vyznačenej polohy zariadenia
- Zhutnenie zeminy pod káblami pred jeho zakrytím (zasypaním)
- Bezodkladné oznámenie každého poškodenia zariadenia na telefónne číslo 0800123777
- Overenie výškového uloženia zariadenia ručnými sondami (z dôvodu, že spoločnosť Slovak Telekom, a.s. a DIGI SLOVAKIA, s.r.o. nezodpovedajú za zmeny priestorového uloženia zariadenia vykonané bez ich vedomia)

UPOZORNENIE: V prípade, že počas výstavby je potrebné zvýšiť, alebo znížiť krytie tel' káblov je toto možné vykonať len so súhlasom povereného zamestnanca ST.

3. V prípade požiadavky napojenia lokality, resp. objektu, na VSST (verejná sieť ST) je potrebné si podať žiadosť o určenie bodu napojenia, ([www.telekom.sk](http://www.telekom.sk)).
4. Žiadame dodržať platné predpisy podľa STN 73 6005 pre priestorovú úpravu vedení v plnom rozsahu.

**Žilinské komunikácie a.s.**, -vyjadrenie č.172/T/2019 zo dňa 16.12.2019 súhlasí s vydaním ÚR, ďalší stupeň PD žiadame zaslať na odsúhlasenie.

**DPMŽ, s.r.o.**, -vyjadrenie zo dňa 16.12.2019: v mieste uvažovanej stavby sa nenachádzajú napájacie a spätné káble trolejbusovej dopravy DPMŽ Žilina.

**Siemens Mobility, s.r.o.**, -vyjadrenie č. PD/ZA/158/19-GAR zo dňa 07.01.2020 súhlasí v prípade splnenia požiadaviek:

- nakoľko dôjde k styku so zariadením verejného osvetlenia (VO), žiadame vytýčiť siete VO v teréne – Ing. Garbier 0903212065
- ďalší stupeň projektovej dokumentácie požadujeme predložiť na schválenie.

**O2 Slovakia s.r.o.**, -vyjadrenie k existencii sietí zo dňa 23.12.2019, v záujmovom území sa nenachádzajú zariadenia O2 Slovakia s.r.o., s vydaním ÚR, SP súhlasíme.

**Michlovský s.r.o.**, -vyjadrenie k existencii sietí č. BB-0142/2020 zo dňa 16.01.2020, v záujmovom území sa nenachádzajú PTZ Orange.

**Mesto Žilina , odbor ŽP**, vyjadrenie k PD pre územné rozhodnutie č. 20872/2019-64330/2019-OŽP-KLM zo dňa 13.12.2019, dodržať podmienky vyjadrenia:

1. po ukončení stavebných prác je nutné vykonať rekultiváciu poškodených plôch zelene, pri založení trávniky dodržiavať STN 837017 technológia vegetačných úprav v krajine. Trávniky a ich zakladanie.
2. Pri realizácii stavby ako i počas prevádzky bude nakladané s odpadmi (výkopová zemina, stavebný odpad, komunálny odpad, nebezpečný odpad a pod.), v súlade s platnou legislatívou v oblasti odpadového hospodárstva a platného všeobecne záväzného nariadenia mesta Žilina o komunálnych odpadoch a drobnom stavebnom odpade. Doklady o spôsobe nakladania so vzniknutými odpadmi predložiť ako doklad ku kolaudácii stavby.
3. Pri realizácii stavby zabezpečiť obmedzenie prašných emisií kropením a čistením komunikácie a vonkajšieho pracovného prostredia podľa potreby. Vychádzať najmä z meteorologických podmienok a podmienok okolia.
4. Pri realizácii stavby zabezpečiť čistenie mechanizmov pred vstupom na verejnú komunikáciu.

**Mesto Žilina , odbor dopravy**, vyjadrenie k PD pre územné rozhodnutie č. 21449/2019-66137/2019/OD/Mo zo dňa 23.12.2019, súhlasí, dodržať podmienky vyjadrenia:

S predloženým projektom stavby pre vydanie územného rozhodnutia v zmysle citovaného cestného a stavebného zákona **súhlasíme** za dodržania týchto podmienok:

- v projekte stavby pre vydanie stavebného povolenia žiadame doplniť riešenie konečných povrchových úprav miestnych komunikácií poškodených výkopovými prácami na realizácii navrhovanej splaškovej kanalizácie v nasledovnej skladbe pozdĺžny rozkop:
  - asfalt.betón ACol 1-11 hr.50 mm, postrek spojovací z asfaltu, asfalt.betón ACp 16-11



hr.100mm, štrkodrvina hr.300 mm, vrstvu asfalt, betónu položiť v šírke jedného jazdného pruhu,

- v prípade rozkopania spevnenej plochy, resp. chodníkov žiadame konečné povrchové úpravy spevnenej plochy a chodníkov poškodených výkopovými prácami vykonať v nasledovnej skladbe - priečny rozkop:

- asfalt.betón ACo 8-1 hr.40 mm, postrek spojovací z asfaltu, cementom stmelená zrnitá zmes CBGM hr. 120 mm, štrkodrvina hr, 200 mm, pred pokládkou poslednej vrstvy asfalt, betónu požadujeme zafrézovať obidve strany ryhy na šírku 500 mm v hr. 50 mm a vrstvu asfalt, betónu položiť v tejto šírke tak, aby došlo k previazaniu novej obrusnej vrstvy s jestvujúcou vozovkou (Izv. preplátovanie), pri pozdĺžnom rozkope žiadame zaasfaltovať celú šírku chodníka,

- v projekte stavby pre vydanie stavebného povolenia žiadame dopracovať plán organizácie výstavby vrátane návrhu prenosného dopravného značenia počas realizácie stavby kanalizácie,

- v prípade, že trasy uvedenej kanalizácie bude zasahovať aj do pril'ahlej mestskej zelene je potrebné trasu odsúhlasiť s MsÚ v Žiline, odbor životného prostredia,

- navrhované trasy uvedenej kanalizácie je potrebné zaslať k odsúhlaseniu na Žilinské komunikácie a.s. Žilina, vykonávateľovi správy miestnych komunikácií,

- spracovaný projekt stavby pre vydanie stavebného povolenia žiadame predložiť na Mesto Žilina, odbor dopravy k vyjadreniu.

**Ministerstvo vnútra SR, Centrum podpory Banská Bystrica,** vyjadrenie č. 0961605390 zo dňa 10.12.2019, bez pripomienok.

**Okresný úrad Žilina, odbor cestnej dopravy a pozemných komunikácií,** vyjadrenie k PD pre územné rozhodnutie č. OU-ZA-OCDPK-2020/007117-002 zo dňa 14.01.2020, nemá pripomienky k predloženej PD, stavba nebude zasahovať do pozemných komunikácií v našej správe.

2. Rozsah projektovej dokumentácie k návrhu na vydanie stavebného povolenia :

Stavebník ku žiadosti o stavebné povolenie priloží projektovú dokumentáciu stavby podľa § 8 a 9 vyhl. 453/2000 Z.z., ktorou sa vykonávajú niektoré ustanovenia stavebného zákona, vlastnícke, alebo iné právo v zmysle §139 ods. 1/ stavebného zákona ku všetkým pozemkom, na ktorých je stavba umiestnená.

3. Námietky účastníkov konania v zmysle § 36 ods.1 stavebného zákona :

Námietky účastníkov konania neboli vznesené.

4. Toto rozhodnutie podľa § 40 ods. 1 stavebného zákona platí tri roky odo dňa nadobudnutia právoplatnosti. Nestratí však platnosť, pokiaľ v tejto lehote bude podaná žiadosť o stavebné povolenie alebo o povolenie na terénne úpravy, práce a zariadenia podľa stavebného zákona (§ 71 ods.1), alebo ak sa začalo s využitím územia na určený účel. Podľa § 40 ods. 4 stavebného zákona je územné rozhodnutie záväzné aj pre právnych nástupcov jeho navrhovateľa a ostatných účastníkov územného konania.

## Odôvodnenie

Dňa 01.06.2020 podal a dňa 08.07.2020 doplnil navrhovateľ návrh na územné rozhodnutie na umiestnenie stavby uvedenej vo výroku rozhodnutia.

Stavebný úrad oznámil začatie územného konania všetkým známym účastníkom konania a dotknutým orgánom a organizáciám. Vzhľadom k tomu, že pre územie, v ktorom sa nachádzajú pozemky, navrhnuté na zastavanie predmetnou stavbou, je spracovaná a schválená územno-plánovacia dokumentácia a pomery v území sú jednoznačné, stavebný úrad upustil podľa § 36 ods. 2 stavebného zákona od ústneho pojednávania a stanovil, že v lehote do 7 dní odo dňa doručenia tohto oznámenia môžu účastníci konania uplatniť svoje námietky a pripomienky a dotknuté orgány a organizácie svoje stanoviská.

Stanoviská oznámili:

OÚ Žilina, OSŽP, štátna vodná správa, OÚ Žilina, OSŽP, štátna správa v odpadovom hospodárstve, OÚ Žilina, OSŽP, štátna správa ochrany prírody a krajiny, RÚVZ v Žiline, SPP-Distribúcia, a.s., SSD, a.s., Sevak, a.s., Energotel a.s., UPC Broadband Slovakia s.r.o., Eltodo SK a.s., Slovak Telekom a.s., Žilinské komunikácie a.s., DPMŽ, s.r.o., Siemens Mobility, s.r.o., O2 Slovakia s.r.o., Michlovský s.r.o., Mesto Žilina, odbor ŽP, Mesto Žilina, odbor dopravy, Ministerstvo vnútra SR, Centrum podpory Banská Bystrica, Okresný úrad Žilina, odbor cestnej dopravy a pozemných komunikácií.

Stavebný úrad zaistil vzájomný súlad predložených stanovísk dotknutých orgánov a organizácií vyžadovaných osobitnými predpismi, zabezpečil plnenie požiadaviek vlastníkov a správcov sietí technického vybavenia na napojenie a tieto stanoviská a požiadavky zahrnul do podmienok tohto rozhodnutia.

Skonštatovalo sa, že umiestnenie stavby je v súlade so schválenou územno-plánovacou dokumentáciou pre dotknuté územie a projektová dokumentácia pre územné rozhodnutie navrhovanej stavby vyhovuje všeobecným technickým požiadavkám na výstavbu podľa ustanovení vyhlášky č. 532/2002 Z.z., ktorou sa ustanovujú podrobnosti o všeobecných technických požiadavkách na výstavbu a o všeobecných technických požiadavkách na stavby užívané osobami s obmedzenou schopnosťou pohybu a orientácie.

V roku 2011 bol spracovaný a uznesením Mestského zastupiteľstva v Žiline číslo 15/2012 dňa 20.02.2012 schválený Územný plán mesta Žilina, pričom jeho záväzné časti boli vyhlásené všeobecne záväzným nariadením č. 4/2012; v 01/2013 bol spracovaný a uznesením MsZ v Žiline č.90/2013 dňa 24.06.2013 schválený Územný plán mesta Žilina - Zmeny a doplnky číslo 1, ktorého záväzné časti boli vyhlásené VZN č. 9/2013; v roku 2015 boli spracované ÚPN-M Žilina - ZaD č.2 schválený uznesením MsZ v Žiline č. 129/2015 dňa 29.06.2015 a ÚPN-M Žilina - ZaD č.3 schválený uznesením MsZ v Žiline č.130/2015 dňa 29.06.2015, ktorých záväzné časti boli vyhlásené VZN č. 14/2015; v 06/2016 bol spracovaný a uznesením MsZ v Žiline č. 107/2016 dňa 28.06.2016 schválený ÚPN-M Žilina - ZaD Č.4, ktorého záväzné časti boli vyhlásené VZN č.21/2016, v 01/2018 bol spracovaný a uznesením MsZ v Žiline č.107/2018 dňa 23.04.2018 schválený ÚPN-M Žilina - ZaD č.5, ktorého záväzné časti boli vyhlásené VZN č.5/2018; v 10/2018 bol spracovaný a uznesením MsZ v Žiline č.62/2019 dňa 11.02.2019 schválený ÚPN-M Žilina - ZaD č.6a, ktorého záväzné časti boli vyhlásené VZN č.2/2019, ZaD č.7 (6b), ktorého záväzné časti boli vyhlásené VZN č.4/2020 (ďalej len ÚPN-M Žilina v platnom znení a VZN v platnom znení). V zmysle platného územného plánu je rozšírenie kanalizácie v mestskej časti Bytčica verejnoprospešnou stavbou.

2.18.14 Zoznam verejnoprospešných stavieb

### 3. Stavby technickej infraštruktúry- Vodohospodárske stavby

Písm. b) kanalizácie a čistiarne odpadových vôd a s nimi súvisiace stavby( ZaD č.4 ÚPN-VÚC ŽK 3.1.3).

-pre aglomerácie viac ako 10 000EO ( ZaD č.4 ÚPN-VÚC ŽK 3.1.3.1).

-Žilina, vybudovanie kanalizácie v obciach Divina, Divinka, Hričovské Podhradie, Lietava, Podhorie a v mestských častiach Žiliny (ZaD č.4 ÚPN-VÚC ŽK k).

Podľa § 117 ods.1 stavebného zákona stavebným úradom je obec. Pôsobnosť stavebného úradu je preneseným výkonom štátnej správy.

Stavebný úrad plní úlohy na úseku územného rozhodovania a stavebného poriadku v rozsahu stavebného zákona. Obec zabezpečuje činnosť stavebného úradu a plnenie jeho úloh podľa § 117 ods. 1 stavebného zákona.

Podľa § 119 ods.3 stavebného zákona ak je na konanie príslušná obec ako stavebný úrad a je zároveň navrhovateľom, stavebníkom alebo vlastníkom stavby, alebo žiadateľom o povolenie terénnych úprav, prác alebo zariadení, ktoré sú predmetom konania, okresný úrad určí, ktorý stavebný úrad vykoná konanie a vydá rozhodnutie.

Na základe uvedených ustanovení Mesto Žilina v zastúpení primátora podalo žiadosť o vydanie stavebného povolenia na predmetnú stavbu. Vzhľadom k tomu, že Mesto Žilina nemôže byť navrhovateľom a súčasne stavebným úradom príslušným na konanie podľa stavebného zákona, Okresný úrad Žilina - odbor výstavby a bytovej politiky určil listom č. OU-ZA-OVBP-2020/021008-004 dňa 07.04.2020, ako príslušný stavebný úrad pre územné konanie obec Porúbka.

Stavebný úrad preto rozhodol tak, ako je uvedené vo výroku tohto rozhodnutia.

Námietky účastníkov neboli v konaní uplatnené.

Územné rozhodnutie má podľa § 40 ods. 1 stavebného zákona platnosť 3 roky odo dňa nadobudnutia právoplatnosti tohto rozhodnutia. Nestratí však platnosť, ak bude v tejto lehote podaná žiadosť o stavebné povolenie predmetnej stavby.

Toto rozhodnutie stráca platnosť dňom, keď stavebnému úradu bude doručené oznámenie navrhovateľa alebo jeho právneho nástupcu o tom, že upustil od zámeru, ku ktorému sa rozhodnutie vzťahuje.

### Poučenie

Proti tomuto rozhodnutiu Podľa § 53 a § 54 zákona č. 71/1967 Zb. o správnom konaní ( správny poriadok ) v znení neskorších predpisov možno podať odvolanie v lehote 15 dní odo dňa oznámenia tohto rozhodnutia účastníkom konania na adresu tunajšieho stavebného úradu. Rozhodnutie je po vyčerpaní riadnych opravných prostriedkov preskúmateľné správnym súdom podľa ustanovení Správneho súdneho poriadku.



Igor Frko  
starosta obce

**Tento dokument sa doručuje verejnou vyhláškou v zmysle § 42 ods.2 stavebného zákona v nadväznosti na § 26 ods. 2 zákona č.71/1967 Zb. o správnom konaní (správny poriadok), v znení neskorších predpisov, a vyvesí sa na dobu 15 dní na úradnej tabuli a internetovej stránke správneho orgánu Mesta Žilina a Obce Porúbka. Posledný deň tejto lehoty je dňom doručenia.**

Vyvesené dňa: 05.11.2020Zvesené dňa: 20.11.2020

Pečiatka a podpis orgánu, ktorý potvrdzuje vyvesenie a zvesenie oznámenia na úradnej tabuli a internetovej stránke.

**OBEC PORÚBKA**  
Obecný úrad Porúbka  
013 11 Porúbka č. 29  
IČO: 00649210

**Poplatok:**

Navrhovateľ je oslobodený od platenia správnych poplatkov v zmysle § 4 zákona č. 145/1995 Z.z. o správnych poplatkoch v znení neskorších predpisov.

**Príloha:**

- overená situácia umiestnenia stavby

**Doručí sa:****Účastníci**

- účastníkom konania, ktorých práva by mohli byť v tomto konaní dotknuté sa doručuje verejnou vyhláškou v zmysle § 42 ods.2 stavebného zákona – liniová stavba




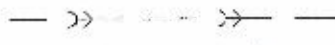

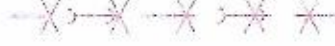





**Na vedomie**







1. PRIMA PROJEKT-SK, s.r.o., Tajovského 2, 010 01 Žilina, doručovacia adresa: Dolné Rudiny 1, 010 01 Žilina
2. SEVAK, a.s., Bôrická cesta súp. č. 1960, 010 57 Žilina
3. DPMŽ s.r.o., Kvačalova 2, 011 40 Žilina
4. Ministerstvo vnútra SR, Centrum podpory Banská Bystrica, oddelenie telekomunikačných služieb, Ul. 9. mája č. 1, Banská Bystrica, 974 86 P.O.BOX 120
5. Energotel s.r.o., Prevádzka Žilina, Jána Milca súp. č. 44, 010 01 Žilina
6. ELTODO SK, a.s., Mokrán záhon 4, 821 04 Bratislava
7. RÚVZ Žilina, V. Spanyolova súp. č. 27, 011 71 Žilina
8. O2 Slovakia s.r.o., Einsteinova súp. č. 24, 851 01 Bratislava
9. Siemens Mobility, s.r.o., Verejné osvetlenie, J. M. Hurbana 21, 010 01 Žilina
10. UPC Broadband Slovakia s.r.o., Ševčenkova 36, 851 01 Bratislava
11. Mesto Žilina -SÚ- referát špeciálneho SÚ- doprava
12. Mesto Žilina, odbor správy verejného priestranstva a životného prostredia
13. Mesto Žilina- ORPaI, Námestie Obetí komunizmu 1, 010 31 Žilina
14. Žilinské komunikácie a.s., Vysokoškolákov súp. č. 2, 010 08 Žilina
15. SPP-distribúcia, a.s., Mlynské nivy 44/b, 825 11 Bratislava 26

16. SSD,a.s., Pri Rajčianke 2927/8, 010 47 Žilina
17. OR PZ v Žiline, okresný dopravný inšpektorát, Veľká Okružná 31, 010 75 Žilina
18. Okresný úrad Žilina, odbor starostlivosti o životné prostredie, ŠVS, Vysokoškolákov 8556/33B, 010 08 Žilina
19. Okresný úrad Žilina, Odbor starostlivosti o životné prostredie, úsek štátnej vodnej správy, Vysokoškolákov 8556/33B, 010 08 Žilina
20. Okresný úrad Žilina, odbor starostlivosti o životné prostredie, štátna správa v odpadovom hospodárstve, Vysokoškolákov 8556/33B, 010 08 Žilina
21. Michlovský spol. s.r.o., Zvolenská cesta 21, 974 05 Banská Bystrica
22. Slovak Telekom, a.s., Bajkalská 28, 817 62 Bratislava
- 23.SPF, Búdkova ul. 36, 817 15 Bratislava
24. Obec Porúbka – starosta
- 25.spis

# ROZŠÍRENIE VEREJNEJ KANALIZÁCIE


## PVC DN 300, SN 12

-  NOVÁ VEREJNÁ KANALIZÁCIA SPLAŠKOVÁ , PVC DN300, SN12 , SKLON 1,0%, DĹŽKA 176,60 bm
-  VEREJNÝ VODOVOD/VODOVODNÁ PRÍPOJKA - EXISTUJÚCE, ZEMOU
-  VEREJNÝ VODOVOD/VODOVODNÁ PRÍPOJKA - EXISTUJÚCE, ZEMOU
-  VEREJNÁ KANALIZÁCIA DAŽĎOVÁ - EXISTUJÚCA, ZEMOU
-  VEREJNÁ KANALIZÁCIA JEDNOTNÁ DN300 - EXISTUJÚCA, ZEMOU
-  VEREJNÁ KANALIZÁCIA SPLAŠKOVÁ DN300 - EXISTUJÚCA, ZEMOU
-  PLYNOVOD - EXISTUJÚCI, ZEMOU STL D90, PE
-  VEREJNÝ ROZVOD SLABOPRÚD - EXISTUJÚCI
-  VEDENÝ VZDUCHOM
-  VEREJNÝ ROZVOD NN - EXISTUJÚCI
-  VEDENÝ VZDUCHOM

- HUP**  EXIST. HLAVNÝ UZÁVER PLYNU
- RE**  EXIST. ROZVODNÁ SKRIŇA NN
-  EXIST. STĹP NN/SLABOPRÚD
- EŠ**  EXIST. REV. ŠACHTA
- RŠ**  NOVÁ REVÍZNA ŠACHTA, DN1000, POKLOP D400
- DŠ**  NOVÁ DOMOVÁ REVÍZNA ŠACHTA, PLAST DN630 A DN800, POKLOP D400
- 1400/2** PARCELY KN-C
- 271/1** PARCELY KN-E

Rozhodnutím č. 10617/2020 - 181793/2020 - 10-ML  
určuje STAVEBNÝ OBVOD na ploche  
ohraničenej červenými čiarami.  
nasledujúcich parc. č. pozemkov:  
**LIMOUA STOUZA**  
**k.ú. BYTČICA**

V Žiline dňa 29. 10. 2020



Stavba:

„Rozšírenie verejnej kanalizácie v k.ú. Bytčica, ulica Bystrická“

Generálny dodávateľ / General Contractor:   PRIMA PROJEKT-SK projekčná a inžinierska činnosť	PRIMA PROJEKT - SK, s.r.o. Kancelária : Dolné Rudiny 1, 010 01 , Žilina Sídlo: Tajovského 2040/2, 010 01 , Žilina tel.: +421 902 795 115 mail: juraj.barciak@gmail.com	Vedúci projektu: Project Manager:	Ing. Júraj Barčiak	
		Zodpovedný projektant: Responsible Designer:	Ing. Miloslav Remiš	
		Kreslil: Designer:	Ing. Júraj Barčiak	

### Dokumentácia pre územné rozhodnutie

Miesto / Place: k.ú. Bytčica, č.p. vid. technická správa			
Investor / Investor: Mesto Žilina, Námestie obetí komunizmu 1, Žilina, PSČ 011 31	Číslo zákazky:	Doplnok č.:	
Objekt: Object: <b>Verejná kanalizácia splašková</b>	Dátum:	11/2019	Zmena č.:
Časť: Part: <b>Vodné hospodárstvo</b>	Formát:	5xA4	Číslo výkresu:
Výkres: Drawing: <b>Celková situácia</b>	Mierka:	1:250	<b>VH 01</b>

**E51** POKLOP=370,90  
DNO=2,48=368,42  
**EXIST. ŠAHTA č.1**  
KANALIZAČNÁ ŠAHTA  
PREMER 1000mm  
VÝTOK DN 300  
PRITOK DN 300  
LÁTNINOVÝ POKLOP D400

**R53** POKLOP=371,23  
DNO=2,05=369,17  
**REVIZNÁ ŠAHTA č.3**  
KANALIZAČNÁ ŠAHTA  
PREMER 1000mm  
ŠAHTOVÉ DNO DN=1000  
VÝTOK DN 300  
PRITOK DN 300  
LÁTNINOVÝ POKLOP D400

**R52** POKLOP=371,10  
DNO=2,55=368,55  
**REVIZNÁ ŠAHTA č.2**  
KANALIZAČNÁ ŠAHTA  
PREMER 1000mm  
ŠAHTOVÉ DNO DN=1000  
VÝTOK DN 300  
PRITOK DN 300  
LÁTNINOVÝ POKLOP D400

**R54** POKLOP=371,21  
DNO=2,54=368,67  
**REVIZNÁ ŠAHTA č.4**  
KANALIZAČNÁ ŠAHTA  
PREMER 1000mm  
ŠAHTOVÉ DNO DN=1000  
VÝTOK DN 300  
PRITOK DN 300  
LÁTNINOVÝ POKLOP D400

**R55** POKLOP=371,50  
DNO=2,74=368,76  
**REVIZNÁ ŠAHTA č.5**  
KANALIZAČNÁ ŠAHTA  
PREMER 1000mm  
ŠAHTOVÉ DNO DN=1000  
VÝTOK DN 300  
PRITOK DN 300  
LÁTNINOVÝ POKLOP D400

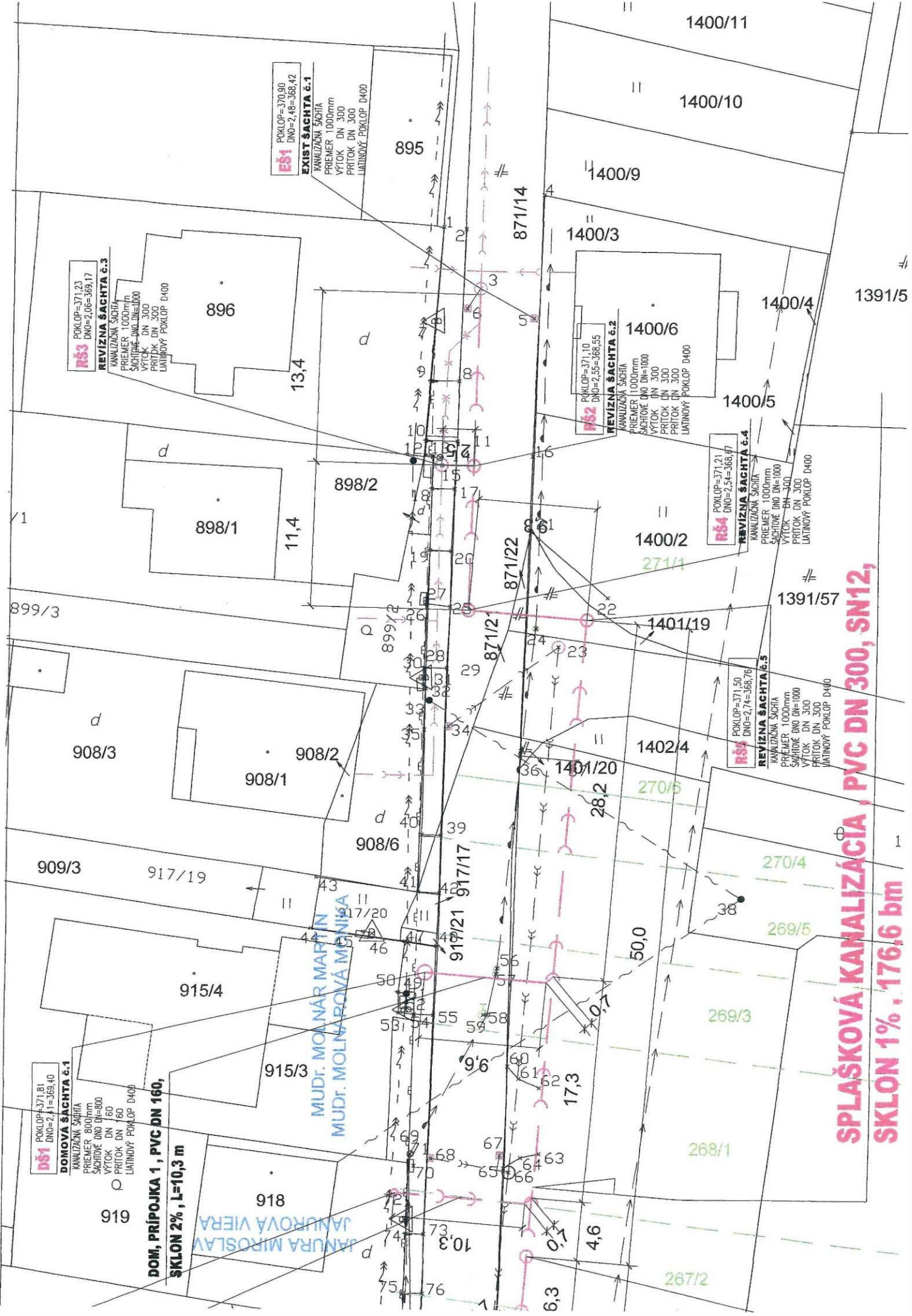
**D51** POKLOP=371,81  
DNO=2,41=369,40  
**DOMOVÁ ŠAHTA č.1**  
KANALIZAČNÁ ŠAHTA  
PREMER 800mm  
ŠAHTOVÉ DNO DN=800  
VÝTOK DN 60  
PRITOK DN 160  
LÁTNINOVÝ POKLOP D400

**DOM, PRÍPOJKA 1, PVC DN 160,  
SKLON 2%, L=10,3 m**

MUDr. MOJNÁR MARTIN  
MUDr. MOLNÁROVÁ MARIKA

JANURA MIROSLAV  
JANUKROVÁ VIERA

**SPLAŠKOVÁ KANALIZÁCIA, PVC DN 300, SN12,  
SKLON 1%, L=176,6 m**



Katastrálne územie: Bytčica

**R58** POKLOP=371,75  
DNO=1,59=370,16  
KANALIZAČNÁ ŠACHTA  
PREMER 1000mm  
ŠACHŤE DNO DN=1000  
VÝTOK DN 160  
PRITOK DN 160  
LATINOVÝ POKLOP D400

**D57** POKLOP=371,75  
DNO=1,48=370,27  
DOMOVÁ ŠACHTA č.7  
KANALIZAČNÁ ŠACHTA  
PREMER 630mm  
ŠACHŤE DNO DN=630  
VÝTOK DN 160  
PRITOK DN 160  
LATINOVÝ POKLOP D400

**R57** POKLOP=372,19  
DNO=2,43=369,76  
REVIZNÁ ŠACHTA č.7  
KANALIZAČNÁ ŠACHTA  
PREMER 1000mm  
ŠACHŤE DNO DN=1000  
VÝTOK DN 300  
PRITOK DN 300  
LATINOVÝ POKLOP D400

**D55** POKLOP=372,20  
DNO=2,19=370,01  
DOMOVÁ ŠACHTA č.5  
KANALIZAČNÁ ŠACHTA  
PREMER 800mm  
ŠACHŤE DNO DN=800  
VÝTOK DN 160  
PRITOK DN 160  
LATINOVÝ POKLOP D400

**D54** POKLOP=372,13  
DNO=2,28=369,85  
DOMOVÁ ŠACHTA č.4  
KANALIZAČNÁ ŠACHTA  
PREMER 800mm  
ŠACHŤE DNO DN=800  
VÝTOK DN 160  
PRITOK DN 160  
LATINOVÝ POKLOP D400

**D56** POKLOP=372,19  
DNO=2,12=370,07  
DOMOVÁ ŠACHTA č.6  
KANALIZAČNÁ ŠACHTA  
PREMER 800mm  
ŠACHŤE DNO DN=800  
VÝTOK DN 160  
PRITOK DN 160  
LATINOVÝ POKLOP D400

**R57** POKLOP=372,19  
DNO=2,43=369,76  
REVIZNÁ ŠACHTA č.7  
KANALIZAČNÁ ŠACHTA  
PREMER 1000mm  
ŠACHŤE DNO DN=1000  
VÝTOK DN 300  
PRITOK DN 300  
LATINOVÝ POKLOP D400

**D53** POKLOP=371,96  
DNO=2,28=369,68  
DOMOVÁ ŠACHTA č.3  
KANALIZAČNÁ ŠACHTA  
PREMER 800mm  
ŠACHŤE DNO DN=800  
VÝTOK DN 160  
PRITOK DN 160  
LATINOVÝ POKLOP D400

**D52** POKLOP=371,90  
DNO=2,32=369,58  
DOMOVÁ ŠACHTA č.2  
KANALIZAČNÁ ŠACHTA  
PREMER 800mm  
ŠACHŤE DNO DN=800  
VÝTOK DN 160  
PRITOK DN 160  
LATINOVÝ POKLOP D400

**R56** POKLOP=371,76  
DNO=2,30=369,46  
REVIZNÁ ŠACHTA č.6  
KANALIZAČNÁ ŠACHTA  
PREMER 1000mm  
ŠACHŤE DNO DN=1000  
VÝTOK DN 300  
PRITOK DN 300  
LATINOVÝ POKLOP D400

MESTO ŽILINA  
1404/19  
1404/11

260  
261

1404/6  
262/1  
263/3  
263/5  
264/3  
264/5  
265  
266/1  
266/2  
266/3

MESTO ŽILINA  
1404/6

DOM, PRÍPOJKA 3, PVC DN 160,  
SKLON 2%, L=10,4 m

DOM, PRÍPOJKA 6, PVC DN 160,  
SKLON 2%, L=9,10 m

DOM, PRÍPOJKA 5, PVC DN 160,  
SKLON 2%, L=9,80 m

DOM, PRÍPOJKA 4, PVC DN 160,  
SKLON 2%, L=10,2 m

DOM, PRÍPOJKA 2, PVC DN 160,  
SKLON 2%, L=11,0 m

JUDr. DVORECKÝ MILAN  
Mgr. DVORECKÁ EVA

BANOVEC JOZEF  
BANOVCOVÁ MONIKA

ING. BAŠTEK MARTIN  
BAŠTEKOVÁ MÁRIA

Bystrická cesta

