

OBEC PORÚBKA**Stavebný úrad**

Rajecká cesta 29, 013 11 Lietavská Lúčka

Č.s.: 10616/2020-169119/2020-SÚ-MLA

Žilina: 21.09.2020

ÚZEMNÉ ROZHODNUTIE

Obec Porúbka - ako stavebný úrad príslušný podľa § 5 písm. a/1 zákona č. 608/2003 Z.z. o štátnej správe pre územné plánovanie, stavebný poriadok a bývanie a o zmene a doplnení zákona č. 50/1976 Zb. o územnom plánovaní a stavebnom poriadku v znení neskorších predpisov a § 119 ods.3 stavebného zákona (ďalej len "stavebný zákon") a zákona č. 416/2001 Z.z. o prechode niektorých pôsobností z orgánov štátnej správy na obce a vyššie územné celky v znení neskorších predpisov, zastúpené v správnom konaní starostom obce podľa § 13 ods. 5 zákona 369/1990 Zb. o obecnom zriadení v znení neskorších predpisov, v územnom konaní posúdil podľa § 32 - § 40 stavebného zákona návrh na rozhodnutie o umiestnení stavby, ktorý dňa 01.06.2020 podal

**Mesto Žilina, IČO 00321796, Námestie obetí komunizmu č. 1, 011 31 Žilina,
ktoré zastupuje PRIMA PROJEKT - SK, s.r.o., IČO 48290882, Dolné Rudiny 1,
010 01 Žilina**

(ďalej len "navrhovateľ"), a na základe tohto posúdenia vydáva podľa § 39 a § 39a ods.1 stavebného zákona

rozhodnutie o umiestnení stavby**Rozšírenie kanalizácie - Brodno- Zábřežná ul.**

(ďalej len "stavba") na pozemku parc. č. – líniová stavba, k.ú. Brodno.

Popis stavby:

- Cieľom stavby je vybudovanie kanalizačnej siete pozostávajúcej z dvoch samostatných vetiev 1 a 2, čo by v súčasnosti kapacitne postačovalo aj na ďalší rozvoj obce. Vetva 1 rieši časť Zábřežnej ulice od posledného RD v ulici s parc.č. 724/2 po osadenú prečerpávaciu stanicu ČS (DN 2200) . Vetva 2 rieši časť Zábřežnej ulice od prvého rodinného domu s parc.č 759/2 po prečerpávaciu stanicu. Z prečerpávacej stanice budú splaškové vody následne prečerpávané tlakovým potrubím popod miestny potok do novej revíznej šachty RŠ 7 a z nej gravitačnou vetvou 3 budú vody zvedené do existujúcej verejnej siete .
- Splaškové odpadové vody budú odvádzané gravitačnou časťou kanalizácie so zaústením do čerpacej stanice ČS. Čerpacia stanica ČS je navrhovaná ako železobetónová umiestnená pod terénom. Výtlačné potrubie z čerpacej stanice pokračuje až po najbližší bod napojenia na verejnú kanalizáciu vedenú v ceste.

Vlastnícke vzťahy k pozemkom, na ktorých sa stavba umiestňuje:

- Nakoľko sa jedná o umiestnenie verejnoprospešnej stavby v zmysle § 108 ods.2 písm.a) stavebného zákona, podľa § 38 stavebného zákona ak nemá navrhovateľ vlastnícke alebo iné právo, možno bez súhlasu vlastníka územné rozhodnutie o umiestnení stavby vydať len vtedy, ak možno na navrhovaný účel pozemok vyvlastniť.
- Podľa §108 ods.1 stavebného zákona pozemky, stavby a práva k nim, potrebné na uskutočnenie stavieb alebo opatrení vo verejnom záujme, uvedených v odseku 2, možno vyvlastniť alebo vlastnícke práva k pozemkom a stavbám možno obmedziť rozhodnutím stavebného úradu (ďalej len „vyvlastniť“).
- Podľa § 108 ods.2 písm.a) stavebného zákona vyvlastniť možno len vo verejnom záujme pre verejnoprospešné stavby podľa schválenej územnoplánovacej dokumentácie.

1. Pre umiestnenie stavby sa v zmysle § 39a ods.2 stavebného zákona určujú tieto podmienky:

- a) požiadavky na ochranu prírody a krajiny a na zabezpečenie starostlivosti o životné prostredie : v zmysle stanovísk Okresného úradu Žilina, odbor starostlivosti o ŽP
- b) stavba bude umiestnená na pozemku parc. č. reg. „C“ 724/1, 1173/34, 1173/33, 1173/32, 1173/181(KN-E556/6), 1173/30 (KN-E 556/1), 1173/29, 1173/28, 1173/27, 1173/26, 1173/25, 1173/24, 1173/23, 1173/183, 1173/2 (KN-E 549/3), 1173/201 (KN-E 1013),1173/3 (KN-E1013), 758, 1226/40 (KN-E962/1), 1172/1, 1204/1, 721/1, 1173/3 (KN-E 524), 756/1 (KN-E 542/5), 741, 736, 735/3 podľa overeného výkresu situácie stavby dokumentácie pre územné rozhodnutie, vypracovanej *Ing. arch. Gabrielou Dovalovou*, v mierke 1:250, ktorá je nedeliteľnou súčasťou tohto územného rozhodnutia.
- c) napojenie na siete technického vybavenia :
 - napojenie prečerpávacej stanice splaškových vôd elektrickou prípojkou v zmysle stanoviska SSD, a.s. č. 4300121179/38 zo dňa 17.12.2019
- d) požiadavky vyplývajúce z chránených častí krajiny alebo z ich blízkosti : nie sú
- e) požiadavky vyplývajúce zo stanovísk dotknutých orgánov :

OU Žilina, OSŽP, štátna vodná správa –záväzné stanovisko č. OU-ZA-OSZP3-2019/049986-002/Val, zo dňa 04.12.2019 – s umiestnením stavby „Rozšírenie kanalizácie - Brodno - Zábřežná ul.“ z hľadiska ochrany vodných pomerov **súhlasíme za splnenia nasledovných podmienok.**

1. Stavba „Rozšírenie kanalizácie Brodno - Zábřežná ul.“ má v zmysle § 52 zákona č. 364/2004 Z. z. o vodách a o zmene zákona č. 372/1990 Zb. o priestupkoch v znení neskorších predpisov (vodný zákon) charakter vodnej stavby a preto bude predmetom povoľovania v stavebnom konaní tunajšieho úradu, ako príslušného špeciálneho stavebného úradu, podľa ustanovení stavebného a vodného zákona.
2. Na stavbu musí všeobecný stavebný úrad vydať rozhodnutie o umiestnení stavby v zmysle ustanovení stavebného zákona.
3. Dokumentácia stavby bude odsúhlasená so správcami inžinierskych sietí.
4. K technickému riešeniu a k navrhovanému spôsobu odvádzanie splaškových odpadových vôd v uvedenej lokalite sa musí vyjadriť prevádzkovateľ a správca verejnej kanalizácie. Všetky podmienky a požiadavky uvedené v predmetnom vyjadrení je nutné splniť a zapracovať do projektu pre stavebné povolenie.

5. K dokumentácii stavby sa musí vyjadriť správca miestneho potoka - Slovenský vodohospodársky podnik, š.p. (SVP š.p.) OZ Piešťany, so sídlom Nábřežie I. Krásku 3/834, 921 80 Piešťany.
6. Ďalší stupeň dokumentácie stavby v stupni dokumentácie pre stavebné povolenie, bude predložený na vyjadrenie tunajšiemu úradu, úseku štátnej vodnej správy.

OÚ Žilina, OSŽP, štátna správa v odpadovom hospodárstve – v zmysle záväzného stanoviska č. OU-ZA-OSZP3-2019/049985-002/Sl, zo dňa 25.11.2019 súhlasné vyjadrenie za splnenia podmienok uvedených vo vyjadrení:

- investor (alebo dodávateľ) stavby zavedie evidenciu odpadov vzniknutých počas realizácie stavby v súlade s vyhláškou MŽP SR č. 371/2015 Z. z., ktorou sa vykonávajú niektoré ustanovenia zákona o odpadoch a druhy odpadov zaradí podľa platného Katalógu odpadov (vyhláška MŽP SR č. 365/2015 Z. z.),
- odpady vyprodukované počas stavby investor (alebo dodávateľ) stavby odovzdá oprávnenému subjektu alebo zabezpečí ich zhodnotenie alebo zneškodnenie vo vhodnom zariadení alebo na povolenej skládke.

OÚ Žilina, OSŽP, štátna správa ochrany prírody a krajiny – v zmysle záväzného stanoviska č. OU-ZA-OSZP3-2020/006092-002/Bal, zo dňa 02.01.2020 súhlasné vyjadrenie za splnenia podmienok uvedených vo vyjadrení:

1. Prípadný nevyhnutný a opodstatnený výrub drevín a krovín bude riešený v zmysle § 47 a § 48 zákona (t. j. na dreviny a kroviny, ktoré na danom pozemku rastú a ktorých výrub podlieha súhlasu orgánu ochrany prírody, bude vydané právoplatné rozhodnutie o súhlase na výrub drevín a krovín v správnom konaní).
2. Výkopová zemina bude využitá na spätný zához alebo odvezená na určenú skládku, v žiadnom prípade nebude deponovaná v blízkosti vodných tokov a nebude umiestňovaná na nelesné plochy mimo intravilánu.
3. Okolie dotknuté stavebnou činnosťou bude každoročne sledované a udržiavané vlastníkom pozemku tak, aby nevznikali plochy ruderalnej vegetácie, resp., aby sa zabránilo výskytu nepôvodných invázných rastlín (napr. Fallopia japonica - pohánkovej japonský, Heracleum mcmlegazzianum - boľševník obrovský a. i.).
4. Zároveň žiadateľa upozorňujeme, že v prípade, že stavebnými aktivitami by mohlo dôjsť ku zásahom do vodného toku je na uvedenú aktivitu potrebný súhlas na zásah do mokrade v zmysle § 6 ods. (5) zákona č. 543/2002 Z. z. o ochrane prírody a krajiny v znení neskorších predpisov. Žiadosť je potrebné adresovať Okresnému úradu Žilina, odbor starostlivosti o životné prostredie, oddelenie ochrany prírody a vybraných zložiek kraja, Vysokoškolákov 8556/33B, 010 08 Žilina.

RÚVZ v Žiline, záväzné stanovisko č. A/2019/04487/HŽPZ zo dňa 11.12.2019, súhlasí s návrhom žiadateľa

SPP-Distribúcia, a.s., vyjadrenie k umiestneniu stavby z hľadiska bezpečnostných a ochranných pásiem plynárenských zariadení č. TD/NS/0889/2019/Šo zo dňa 10.12.2019, v záujmovom území sa nachádzajú STL plynovody D50 PE, plynové prípojky, súhlasí s umiestnením stavby za dodržania podmienok:

-Pred realizáciou zemných prác a/alebo pred začatím vykonávania iných činností je stavebník

povinný požiadať SPP-D o presné vytýčenie existujúcich plynárenských zariadení na základe písomnej objednávky, ktorú je potrebné zaslať na adresu: SPP - distribúcia, a.s., Sekcia údržby, Mlynské Nivy 44/b, 825 11 Bratislava, alebo elektronicky, prostredníctvom online formuláru zverejneného na webovom sídle SPP-D (www.spp-distribucia.sk)

-v záujme predchádzaniu poškodenia plynárenského zariadenia, ohrozenia jeho prevádzky a/alebo prevádzky distribučnej siete, SPP-D vykonáva bezplatne vytyčovanie plynárenských zariadení do vzdialenosti 100 m,

-stavebník zabezpečí vypracovanie projektovej dokumentácie pre účely stavebného konania, alebo pre konanie podľa iných právnych predpisov, podľa podmienok uvedených v tomto vyjadrení,

-stavebník je povinný pred začatím stavebného konania predložiť projektovú dokumentáciu pre účely stavebného konania, alebo pre konanie podľa iných právnych predpisov, na posúdenie SPP-D,

-v projektovej dokumentácii pre účely stavebného konania, alebo pre konanie podľa iných predpisov, požadujeme, aby stavebník :

- rešpektoval a zohľadnil existenciu plynárenských zariadení a/alebo ich ochranných a/alebo bezpečnostných pásiem,
- pri súbahu a križovaní navrhovaných vedení s existujúcimi plynárenskými zariadeniami dodržal minimálne odstupové vzdialenosti v zmysle STN 73 6005 a TRP 906 01
- zabezpečil vypracovanie výkresu podrobného osadenia navrhovanej stavby vo vzťahu k existujúcim plynárenským zariadeniam,
- zabezpečil vypracovanie situačného výkresu so zakreslením všetkých súbehov a križovaní navrhovaných vedení s existujúcimi plynárenskými zariadeniami,
- zabezpečil vypracovanie detailných výkresov všetkých súbehov a križovaní existujúcich plynárenských zariadení a navrhovanou stavbou.

SSD, a.s., vyjadrenie k územnému rozhodnutiu a stavebnému povoleniu č. 4300121179/38 zo dňa 17.12.2019, s predmetnou stavbou súhlasí s pripomienkami:

1. V predmetnej lokalite katastra Žilina-Brodno, ul.Zábrežná, parcela č. 1173/3 sa **nachádzajú** nadzemné NN vzdušné vedenia a podperné body. Zakreslenú orientačnú trasu týchto vedení Vám prikladáme na situačnom výkrese ako prílohu tohto vyjadrenia, (červenou prerušovanou VN vedenia 22kV vzdušné, červenou plnou VN vedenia 22kV podzemné zelenou prerušovanou NN vedenia vzdušné, zelenou plnou NN podzemné)

2. Od uvedených energetických zariadení žiadame dodržať ochranné pásmo v zmysle zákona 251/2012 Z.z., a bezpečné vzdialenosti podľa príslušných noriem STN. (VN vzdušné vedenie 22kV od krajného vodiča na každú stranu **10.metrov**, NN vzdušné vedenie od krajného vodiča na každú stranu **1.meter**, VN a NN zemné káblové vedenie na každú stranu **1.meter**) Pri realizácii výkopových prác, žiadame neporušiť celistvosť uzemňovacej sústavy.

3.Zároveň si Vás dovoľujeme upozorniť, že v danej lokalite sa môžu nachádzať aj podzemné vedenia tretích osôb. V zmysle stavebného zákona je pre určenie presnej trasy podzemných vedení potrebné fyzicky ju vytýčiť.

4.Presnú trasu podzemných káblových vedení v majetku SSD Vám na základe objednávky smerovanej cez aplikáciu zverejnenú na internetovej stránke www.ssd.sk, link: httpst//online.sse.sk/vtc/vvtvc.wv vytýči určený pracovník SSD.

5.Pripojenie na elektrinu žiadame riešiť z distribučnej sústavy SSD v danej lokalite. Ako odovzdávacie miesto a bod napojenia určujeme spínací a istiaci prvok:

detailný popis bodu pripojenia (NN - poistková skriňa v majetku SSD na podpernom bode)

6.Odsúhlasená prúdová hodnota hlavného ističa pred elektromerom **In =3x25Ampér.**

7. Pripojenie do distribučnej sústavy SSD bude realizované v zmysle platných STN a zákona 251/2012 Z.z.. Montáž elektrickej prípojky - zvod po stípe káblom AYKY 4x16 mm² a istiacu skriňu SPP2/4QA umiestnenú na stípe, Vám zabezpečí výlučne SSD po splnení podmienok pripojenia definovaných v tomto vyjadrení, pripojovacej zmluve a po zaplatení pripojovacieho poplatku na účet SSD.

8. Pre pokračovanie procesu pripojenia je bezpodmienečne potrebné uzatvoriť pripojovaciu zmluvu s Prevádzkovateľom distribučnej sústavy, ktorú posielame spolu s týmto vyjadrením.

9. Prívod z istiacej skrine do rozvádzača merania spotreby elektriny bude vyhotovený káblom minimálne AYKY-J4Bx16mm² alebo CYKY 4x10 mm² mechanicky chránený v ochrannej trubke (chráničke) a ukončený na hlavnom ističi pred meraním (plombovateľná časť). Meranie elektriny bude umiestnené v elektromerovom rozvádzači (ďalej RE) umiestnenom na verejne prístupnom mieste - na hranici pozemku. Vyhotovenie RE musí vyhovovať platnému súboru noriem STN EN 61439-1 až 5, pre prípadné blokovanie elektrospotrebičov musia byť splnené technické a obchodné podmienky príslušnej sadzby. Pred elektromerovým rozvádzačom RE musí byť voľný rovný priestor aspoň 800mm. V rozvádzači RE dochádza k rozdeleniu napájacej sústavy z TN-C na sústavu TN-S, ktorú je potrebné riešiť mimo plombovanú časť rozvádzača RE. Práce na elektrickom prívode ako aj montáž smie realizovať Vami vybraná odborne spôsobilá osoba v zmysle Vyhlášky 508/2009 Z.z. Podrobnosti o podmienkach merania nájdete na našej internetovej stránke www.ssd.sk.

10. Pre pokračovanie procesu pripojenia je potrebné zo strany odberateľa vybudovať elektrický prívod od bodu pripojenia definovaného v bode 5. tohto vyjadrenia po RE vrátane RE v súlade s "Všeobecnými podmienkami k vyhotoveniu stavby a k pripojeniu odberných miest do distribučnej sústavy spoločnosti Stredoslovenská distribučná, a.s. (ďalej SSD)", ktoré sú zverejnené na stránkach www.ssd.sk. Elektrický prívod je elektroenergetické zariadenie, ktoré slúži na pripojenie odberného elektrického zariadenia od odbočenia z distribučnej sústavy (od bodu pripojenia - miesta odovzdania kvality elektriny, elektrickej prípojky) po RE umiestnený spravidla na verejne prístupnom mieste, a ktoré si buduje stavebník na vlastné náklady. Elektrický prívod je súčasťou odberného elektrického zariadenia odberateľa. SSD nezodpovedá, ani sa nijakým spôsobom nevyjadruje k projektovej dokumentácii, umiestneniu, vybudovaniu a údržbe NN elektrického prívodu. Odberateľ je povinný mať pred vybudovaním elektrického prívodu súhlasy majiteľov dotknutých nehnuteľností, na ktorých je tento elektrický prívod umiestnený. Všetky potrebné úpravy na vybudovanie elektrického prívodu vrátane RE si realizuje žiadateľ na vlastné náklady.

11. Každé novo vybudované odberné elektrické zariadenie odberateľa musí mať pred požiadavkou na montáž určeného meradla vyhotovenú Správu o odbornej prehliadke a odbornej skúške elektrického zariadenia (revíziu správu od elektrického prívodu z odovzdávacieho miesta po elektromerový rozvádzač) v súlade so zákonom č. 124/2006 Z.z. a Vyhláškou č. 508/2009 Z.z. a Protokol o kusovej skúške elektromerového rozvádzača, a tieto je odberateľ povinný predložiť na požiadanie SSD v súlade s § 39 ods. 9 Zákona o energetike.

12. Po úhrade a pripísaní pripojovacieho poplatku na účet SSD, splnení Technických podmienok SSD, Obchodných podmienok pripojenia, vybudovaní a označení elektrického prívodu spolu s RE a splnení podmienok uvedených v príslušnom vyjadrení, bude možné pripojenie odberného elektrického zariadenia odberateľa do distribučnej sústavy SSD od okamihu, kedy odberateľ zašle do SSD „Čestné prehlásenie žiadateľa o pripravenosti na pripojenie odberného elektrického zariadenia do distribučnej sústavy SSD“ (ďalej „Čestné prehlásenie“), ktoré je zverejnené na stránkach www.ssd.sk, a ku ktorému bude zo strany SSD zaslané písomné potvrdenie o jeho prijatí. Následne SSD v zmysle lehoty podľa pripojovacej zmluvy či. I. "Špecifikácia odberného miesta, termín realizácie pripojenia - Termín vybudovania elektroenergetického zariadenia SSD" zrealizuje vybudovanie

elektrickej prípojky a zaistí pripojenie elektrického prívodu a elektromerového rozvádzača k distribučnej sústave.

13. Po potvrdení prijatia vyššie uvedeného Čestného prehlásenia zo strany SSD (potvrdenie splnenia technických podmienok pripojenia) a po vybudovaní elektroenergetického zariadenia (prípojky) zo strany SSD v termíne podľa Zmluvy o pripojení, môže požiadať odberateľ

o uzatvorenie Zmluvy o dodávke elektriny alebo Zmluvy o združenej dodávke elektriny u vybraného dodávateľa elektriny, ktorý následne pošle do SSD žiadosť o montáž určeného meradla a pripojenie k distribučnej sústave v súlade s platnou legislatívou, čo sa bude považovať za splnenie obchodných podmienok pripojenia. Po montáži určeného meradla je možné zahájiť samotnú dodávku elektriny.

14. SSD upozorňuje, že v prípade, ak bude chcieť žiadateľ pre dané odberné miesto priznať distribučnú sadzbu pre elektrické kúrenie alebo bude prostredníctvom daného odberného miesta plánovaná realizácia napájania pre nabíjacie stanice elektromobilov, ie žiadateľ povinný požiadať o stanovisko SSD k takémuto charakteru využívania odberného miesta.

Priznanie distribučných sadziieb viažúcich sa na spomínané charaktery odberu sú podmienené predošlým vyjadrením SSD, v ktorom budú definované podmienky pre priznanie týchto sadziieb.

15. SSD si Vás dovoľuje upozorniť, že v prípade úprav v elektrických rozvodoch na odberných miestach v bytových domoch (napr. zmena hlavného ističa a pod.), je z hľadiska bezpečnosti, potrebné pred každou zmenou informovať správcu bytového domu o rozsahu danej zmeny. Následne by mal správca bytového domu posúdiť vplyv navrhovaných zmien na existujúce inštalované rozvody bytového domu (stupačkové vedenia), ktoré sú v jeho správe tak, aby nedošlo k ohrozeniu života, zdravia a majetku osôb.

16. Platnosť tohto vyjadrenia je 6 kalendárnych mesiacov od jeho vystavenia. Vyjadrenie stráca platnosť pri zmene údajov, na základe ktorých bolo vydané (zmena lokality, vstupných údajov, súvisiacej legislatívy a pod.).

Pri ďalších žiadostiach k predmetnej veci Vás prosíme o uvádzanie našej značky, resp. priloženie fotokópie tohto vyjadrenia.

Sevak, a.s., vyjadrenie k projektovej dokumentácii pre vydanie ÚR č. O190348269 zo dňa 10.12.2019,

1. V miestnej komunikácii (ul. Zábrežná) sa nachádza verejný vodovod z mat. PVC D110mm.
2. Rozšírenie splaškovej kanalizácie odsúhlasujeme zmat. PVC hladné DN 300 SN 12. Na kanalizačných šachtách navrhnuté poklopy bez odvetrania (napr. typ KASI).
3. Verejná kanalizácia, ktorá bude vybudovaná v cudzom investorstve v rámci nášho jestvujúceho systému, považujeme za rozšírenie kanalizácie a v súlade s ustanovením zákona č. 595/2003 Z.z. O dani z príjmov toto rozšírenie je zhodnotením majetku našej spoločnosti bez vzniku nového vlastníckeho práva k príslušnému rozšíreniu.
4. Pri navrhovaní všetkých stavebných objektov (verejná kanalizácia, čerpacia stanica OV) požadujeme dodržať STN 73 6005 pri súbahu a križovaní inž. sietí a v zmysle zákona č. 442/2002 Zb.z. § 19 dodržať ochranné pásmo jestvujúcich a novonavrhovaných podzemných vedení - 1,5m od pôdorysného bočného okraja potrubia na obidve strany do priemeru DN 500 mm vrátane. V tomto ochrannom pásme je zakázané : vykonávať zemné práce, stavby, umiestňovať skládky, konštrukcie - iné podobné zariadenia, vysádzať trvalé porasty, vykonávať terénne úpravy, vykonávať činnosti, ktoré obmedzujú prístup k verejnej kanalizácii, alebo ktoré by mohli ohroziť jej technický stav.

5. Trasu rozšírenia splaškovej VK, ako aj navrhovanú ČS požadujeme situovať do verejných priestorov, ktoré budú prístupné pre mechanizmy SEVAK a.s.. V prípade uloženia potrubí VK, resp. obj. ČS do súkromných pozemkov bude potrebný písomný súhlas ich vlastníkov. Po zrealizovaní predmetnej stavby bude potrebné kanalizačné potrubia, tiež oplotený areál ČS sit. v priestoroch súkromných pozemkov zavkladovať do katastra s uloženým vecným bremenom.
6. V prípadných výškových lomoch výtlaku navrhnuť zariadenia na odvodušňovanie a odkalovanie. Zmenu smeru výtlaku navrhnuť pozvoľne (nepoužívať kolená). Oblúk je nutné stabilizovať opernými alebo kotviacimi blokmi.
7. Napojenie na gravitačnú kanalizáciu musí byť prevedený tak, aby nedochádzalo k lokálnemu hydraulickému preťaženiu, ani ku zvýšenej korózii stoky. Z tohto dôvodu je nutné navrhnuť ukľudňovací gravitačný úsek, ktorý bude napojený na gravitačnú stoku.
8. PD rozšírenia kanalizácie pre stavebné povolenie žiadame predložiť na odsúhlasenie. Do PSP vložiť prílohu „ELEKTRO ČASŤ“ : popis a výkresy NN el. prípojky a ČS + merania a regulácie (MaR) s napojením na dispečing SEVAK, a.s. Žilina - pre riadenie a monitorovanie chodu kanalizačnej ČS.
9. K PD pre SP žiadame :
 - priložiť zoznam podpísaných zmlúv o uzavretí budúcej zmluvy o pripojení nehnuteľnosti na novobudované siete. Upozorňujeme, že podpísaných musí byť viac ako 75 % z celkového počtu existujúcich (možných pripojení) v danej lokalite v termíne do 2 rokov od zahájenia výstavby.
 - priložiť zoznam všetkých parciel a ich vlastníkov, cez ktoré bude vedená trasa kanalizácie. V prípade, že sa jedná o súkromné pozemky, žiadame doložiť zmluvu s vlastníkom pozemku o uzatvorení budúcej zmluvy o zriadení vecného bremena, resp. inú zmluvu preukazujúcu vzťah mesta s vlastníkom pozemku.
 - rozpočet stavby s rozčlenením jednotlivých položiek na stavebný objekt kanalizácie, ČSOV a kanalizačných prípojok.

Energotel a.s., - vyjadrenie č ET/MM19/1492, zo dňa 03.12.2019 nezasahuje podzemné telekomunikačné vedenia Stredoslovenská distribučná a.s. Žilina a Energotel, a.s. Bratislava.

UPC Broadband Slovakia s.r.o. vyjadrenie zo dňa 16.01.2020: v záujmovom území sa siete firmy UPC Broadband Slovakia nenachádzajú.

Eltodo SK a.s., - vyjadrenie č 341219/PJ, zo dňa 19.12.2019: telekomunikačné zariadenia združenia SANET, ktoré sú v správe Eltodo SK, a.s. sa v dotknutom území nenachádzajú.

Slovak Telekom a.s., -vyjadrenie k existencii telekomunikačných vedení a rádiových zariadení č. 6611932724 zo dňa 26.11.2019– dôjde do styku so sieťami elektronických komunikácií (ďalej len SEK) spoločnosti Slovak Telekom, a.s., alebo DIGI Slovakia s.r.o., Dodržať Všeobecné podmienky ochrany SEK, uvedené v stanovisku . Zároveň je stavebník povinný rešpektovať nasledovné:

1. Existujúce zariadenia sú chránené ochranným pásmom (§68 zákona č. 351/2011 Z. z.) a zároveň je potrebné dodržať ustanovenie §65 zákona č. 351/2011 Z. z. o ochrane proti rušeniu.
2. Vyjadrenie stráca platnosť uplynutím doby platnosti uvedenej vyššie vo vyjadrení, v prípade zmeny vyznačeného polygónu, dôvodu žiadosti, účelu žiadosti, v prípade ak uvedené

parcelné číslo v žiadosti nezodpovedá vyznačenému polygónu alebo ak si stavebník nesplní povinnosť podľa bodu 3.

3. Stavebník alebo ním poverená osoba je povinná v prípade ak zistil, že jeho zámer, pre ktorý podal uvedenú žiadosť je v kolízii so SEK Slovak Telekom, a.s. a/alebo DIGI SLOVAKIA, s.r.o. alebo zasahuje do ochranného pásma týchto sietí (najneskôr pred spracovaním projektovej dokumentácie stavby), vyzvať spoločnosť Slovak Telekom, a.s. na stanovenie konkrétnych podmienok ochrany alebo preloženia SEK prostredníctvom zamestnanca spoločnosti povereného správou sietí:

4. V zmysle § 66 ods. 7 zákona č. 351/2011 Z.z. o elektronických komunikáciách sa do projektu stavby musí zakresliť priebeh všetkých zariadení v mieste stavby. Za splnenie tejto povinnosti zodpovedá projektant.

5. Zároveň upozorňujeme stavebníka, že v zmysle §66 ods. 10 zákona č. 351/2011 Z.z. je potrebné uzavrieť dohodu o podmienkach prekládky telekomunikačných vedení s vlastníkom dotknutých SEK.. Bez uzavretia dohody nie je možné preložiť zrealizovať prekládku SEK.

6. Upozorňujeme žiadateľa, že v textovej časti vykonávacieho projektu musí figurovať podmienka spoločnosti Slovak Telekom, a.s. a DIGI SLOVAKIA, s.r.o. o zákaze zriaďovania skládok materiálu a zriaďovania stavebných dvorov počas výstavby na existujúcich podzemných kábloch a projektovaných trasách prekládok podzemných telekomunikačných vedení a zariadení.

7. V prípade ak na Vami definovanom území v žiadosti o vyjadrenie sa nachádza nadzemná telekomunikačná sieť, ktorá je vo vlastníctve Slovak Telekom, a.s. a/alebo DIGI SLOVAKIA, s.r.o., je potrebné zo strany žiadateľa zabezpečiť nadzemnú sieť proti poškodeniu alebo narušeniu ochranného pásma.

8. Nedodržanie vyššie uvedených podmienok ochrany zariadení je porušením povinností podľa § 68 zákona č. 351/2011 Z.z. o elektronických komunikáciách v platnom znení.

9. **V prípade, že žiadateľ bude so zemnými prácami alebo činnosťou z akýchkoľvek dôvodov pokračovať po tom, ako vydané vyjadrenie stratí platnosť, je povinný zastaviť zemné práce a požiadať o nové vyjadrenie.**

Pred realizáciou výkopových prác je stavebník povinný požiadať o vytýčenie polohy SEK spoločností Slovak Telekom, a.s. a DIGI SLOVAKIA, s.r.o. na povrchu terénu. Vzhľadom k tomu, že na Vašom záujmovom území sa môžu nachádzať zariadenia iných prevádzkovateľov, ako sú napr. rádiové zariadenia, rádiové trasy, televízne káblkové rozvody, týmto upozorňujeme žiadateľa na povinnosť vyžiadať si obdobné vyjadrenie od prevádzkovateľov týchto zariadení.

10. Vytýčenie polohy SEK spoločností Slovak Telekom a.s. a DIGI SLOVAKIA, s.r.o. na povrchu terénu vykoná Slovak Telekom, a.s. základe objednávky zadanej cez internetovú aplikáciu na stránke:

<https://www.telekom.sk/vviadrenia>

Vytýčenie bude zrealizované do troch týždňov od podania objednávky.

11. Stavebník alebo ním poverená osoba je povinná bez ohľadu na vyššie uvedené body dodržať pri svojej činnosti aj Všeobecné podmienky ochrany SEK, ktoré tvoria prílohu tohto vyjadrenia.

12. Žiadateľ môže vyjadrenie použiť iba pre účel, pre ktorý mu bolo vystavené. Okrem použitia pre účel konaní podľa stavebného zákona a následnej realizácie výstavby, žiadateľ nie je oprávnený poskytnuté informácie a dáta ďalej rozširovať, prenajímať alebo využívať bez súhlasu spoločnosti Slovak Telekom, a.s.

13. Žiadateľa zároveň upozorňujeme, že v prípade ak plánuje napojiť nehnuteľnosť na

verejnú elektronickú komunikačnú sieť úložným vedením, je potrebné do projektu pre územné rozhodnutie doplniť aj telekomunikačnú prípojku.

14. Poskytovateľ negarantuje geodetickú presnosť poskytnutých dát, Poskytnutie dát v elektronickej forme nezavahuje žiadateľa povinnosti požiadať o vytýčenie.

Všeobecné podmienky ochrany SEK

1. V prípade, že zámer stavebníka, pre ktorý podal uvedenú žiadosť, je v kolízii so SEK Slovak Telekom, a.s. a/alebo DIGI SLOVAKIA, s.r.o. alebo zasahuje do ochranného pásma týchto sietí, je stavebník po konzultácii so zamestnancom Slovak Telekom, a.s. povinný zabezpečiť:

- Ochranu alebo preloženie sietí v zmysle konkrétnych podmienok určených zamestnancom Slovak Telekom, a.s.
- Vypracovanie projektovej dokumentácie v prípade potreby premiestnenia telekomunikačného vedenia
- Odsúhlasenie projektovej dokumentácie v prípade potreby premiestnenia telekomunikačného vedenia

V lokalite predmetu Vašej žiadosti je oprávnený vykonávať práce súvisiace s preložením sietí (alebo vybudovaním telekomunikačnej prípojky) iba zmluvný partner:

Ladislav Hrádil, hradil@suptel.sk, 0907 777474

UPOZORNENIE: V káblovej ryhe sa môže nachádzať viac zariadení (káble, potrubia) s rôznou funkčnosťou.

2. Pri akýchkoľvek prácach, ktorými môžu byť ohrozené alebo poškodené zariadenia, je žiadateľ povinný vykonať všetky objektívne účinné ochranné opatrenia tým, že zabezpečí:

- Pred začatím zemných prác vytýčenie a vyznačenie polohy zariadení priamo na povrchu terénu,
- Preukázateľné oboznámenie zamestnancov, ktorí budú vykonávať zemné práce, s vytýčenou a vyznačenou polohou tohto zariadenia a tiež s podmienkami, ktoré boli na jeho ochranu stanovené
- Upozornenie zamestnancov vykonávajúcich zemné práce na možnú polohovú odchýlku ± 30 cm skutočného uloženia vedenia alebo zariadenia od vyznačenej polohy na povrchu terénu
- Upozornenie zamestnancov, aby pri prácach v miestach výskytu vedení a zariadení pracovali s najväčšou opatrnosťou a bezpodmienečne nepoužívali nevhodné náradie (napr. hĺbiace stroje)
- Aby boli odkryté zariadenia riadne zabezpečené proti akémukoľvek ohrozeniu, krádeži a poškodeniu vo vzdialenosti 1,5 m na každú stranu od vyznačenej polohy zariadenia
- Zhutnenie zemin pod káblami pred jeho zakrytím (zasypaním)
- Bezodkladné oznámenie každého poškodenia zariadenia na telefónne číslo 0800123777
- Overenie výškového uloženia zariadenia ručnými sondami (z dôvodu, že spoločnosť Slovak Telekom, a.s. a DIGI SLOVAKIA, s.r.o. nezodpovedajú za zmeny priestorového uloženia zariadenia vykonané bez ich vedomia)

UPOZORNENIE: V prípade, že počas výstavby je potrebné zvýšiť, alebo znížiť krytie tel' káblov je toto možné vykonať len so súhlasom povereného zamestnanca ST.

3. V prípade požiadavky napojenia lokality, resp. objektu, na VSST (verejná sieť ST) je potrebné si podať žiadosť o určenie bodu napojenia, (www.telekom.sk).

4. Žiadame dodržať platné predpisy podľa STN 73 6005 pre priestorovú úpravu vedení v plnom rozsahu.

Žilinské komunikácie a.s., -vyjadrenie č.151/T/2019 zo dňa 27.11.2019 súhlasí s vydaním ÚR, ďalší stupeň predložiť na odsúhlasenie.

DPMŽ, s.r.o., -vyjadrenie zo dňa 16.12.2019: v mieste uvažovanej stavby sa nenachádzajú napájacie a spätné káble trolejbusovej dopravy DPMŽ Žilina. Výluky autobusov uvažovať výlučne na víkendové dni, príp. štátne sviatky. Posuny zastávok a každé obmedzenie premávky MHD konzultovať vopred 14 dní s námestníkom dopravno- prevádzkového úseku Ing. Šimkom.

Siemens Mobility, s.r.o., -vyjadrenie č. PD/ZA/146/19-GAR zo dňa 25.11.2019 súhlasí bez pripomienok, ďalší stupeň projektovej dokumentácie predložiť na vyjadrenie..

O2 Slovakia s.r.o., -vyjadrenie k existencii sietí zo dňa 02.12.2019, v záujmovom území sa nenachádzajú zariadenia O2 Slovakia s.r.o.

Michlovský s.r.o., -vyjadrenie k existencii sietí č. BB-0143/2020 zo dňa 16.01.2020, v záujmovom území sa nenachádzajú PTZ Orange.

Mesto Žilina , odbor ŽP, vyjadrenie k PD pre územné rozhodnutie č. 19911/2019-62774/2019-OŽP-KLM zo dňa 04.12.2019, dodržať podmienky vyjadrenia:

1. Pri realizácii stavby zabezpečiť dôsledné dodržanie normy STN 83 7010, ďalej zabezpečiť ochranu drevín rastúcich v blízkosti stavby, zabrániť mechanickému poškodeniu nadzemných a podzemných častí drevín a zhutneniu pôdy v koreňovom priestore jazdou stavebných strojov, dopravných prostriedkov a skladovaním stavebného materiálu.
2. Pri realizácii stavby ako i počas prevádzky bude nakladané s odpadmi (výkopová zemina, stavebný odpad, komunálny odpad, nebezpečný odpad a pod.), v súlade s platnou legislatívou v oblasti odpadového hospodárstva a platného všeobecne záväzného nariadenia mesta Žilina o komunálnych odpadoch a drobnom stavebnom odpade. Doklady o spôsobe nakladania so vzniknutými odpadmi predložiť ako doklad ku kolaudácii stavby.
3. Pri realizácii stavby zabezpečiť obmedzenie prašných emisií kropením a čistením komunikácie a vonkajšieho pracovného prostredia podľa potreby. Vychádzať najmä z meteorologických podmienok a podmienok okolia.
4. Pri realizácii stavby zabezpečiť čistenie mechanizmov pred vstupom na verejnú komunikáciu.

Mesto Žilina , odbor dopravy, vyjadrenie k PD pre územné rozhodnutie č. 21450/2019-66138/2019/OD/Mo zo dňa 23.12.2019, súhlasí, dodržať podmienky vyjadrenia:

- v projekte stavby pre vydanie stavebného povolenia žiadame doplniť riešenie konečných povrchových úprav miestnych komunikácií poškodených výkopovými prácami na realizácii navrhovanej splaškovej kanalizácie v nasledovnej skladbe - pozdĺžny rozkop:
 - asfalt.betón ACoI I-II hr.50 mm, postrek spojovací z asfaltu, asfalt.betón ACpl6-II hr.100mm, štrkodrvina hr.300 mm, vrstvu asfalt, betónu položiť v šírke jedného jazdného

- pruhu,
- v prípade rozkopania spevnenej plochy, resp. chodníkov žiadame konečné povrchové úpravy spevnenej plochy a chodníkov poškodených výkopovými prácami vykonať v nasledovnej skladbe - priečny rozkop:
 - asfalt.betón ACo 8-1 hr.40 mm, postrek spojovací z asfaltu, cementom stmelená zrnitá zmes CBGM hr. 120 mm, štrkodrvina hr. 200 mm, pred pokládkou poslednej vrstvy asfalt, betónu požadujeme zafrézovať obidve strany ryhy na šírku 500 mm v hr. 50 mm a vrstvu asfalt, betónu položiť v tejto šírke tak, aby došlo k previazaniu novej obrusnej vrstvy s jestvujúcou vozovkou (tzv. preplátovanie), pri pozdĺžnom rozkope žiadame zaasfaltovať celú šírku chodníka,
 - v projekte stavby pre vydanie stavebného povolenia žiadame dopracovať plán organizácie výstavby vrátane návrhu prenosného dopravného značenia počas realizácie stavby kanalizácie,
 - v prípade, že trasy uvedenej kanalizácie bude zasahovať aj do priľahlej mestskej zelene je potrebné trasu odsúhlasiť s MsÚ v Žiline, odbor životného prostredia,
 - navrhované trasy uvedenej kanalizácie je potrebné zaslať k odsúhlaseniu na Žilinské komunikácie a.s. Žilina, vykonávateľovi správy miestnych komunikácií,
 - spracovaný projekt stavby pre vydanie stavebného povolenia žiadame predložiť na Mesto Žilina, odbor dopravy k vyjadreniu.

Slovenský vodohospodársky podnik, š.p. , stanovisko č. CS SVP OZ PN 384/2020/03 CZ 11569/210/2020 zo dňa 14.04.2020, súhlasí s vydaním územného rozhodnutia a stavebného povolenia za dodržania podmienok:

- Uloženie chráničky DN 200 s krytím min. 0,75 m pod základovou pätkou oporného múru a 1,575m pod dnom koryta toku je postačujúce. S umiestnením ŠK 2 na vzdialenejšej hranici pare.č. 758 od vodného toku súhlasíme, šachtu ŠK 1 požadujeme realizovať v rovnakej osovej vzdialenosti od vodného toku, t.j. 5,9 m od osí koryta toku.
- K začiatku prác na križovaní toku pretláčaním nutne prizvať úsekového technika (Ing. Gábor, tel. 0903 403 220), počas prác sa riadiť jeho pokynmi. Dodržanie hĺbky uloženia potrubia potvrdí úsekový technik zápisom v stavebnom denníku. Narušený terén v okolí toku uviesť do pôvodného stavu.
- Využitie pozemku pare. KNE č. 962/1 vodné plochy vo vlastníctve SR- SVP, š.p. Banská Štiavnica zmluvne doriešiť na odbore správy majetku OZ Piešťany (**blazei.chlepk@svp.sk**) bezodkladne po realizovaní stavby.
 - Po zrealizovaní stavby odovzdať Správe povodia stredného Váhu I Púchov diagram pretláčania a projekt skutočného vyhotovenia so zameraním aj v digitálnej forme.
- Projekt križovania toku po zrealizovaní stavby v úseku pripravovanej úpravy toku odovzdať na CD aj na OZ Piešťany.

Ministerstvo vnútra SR, Centrum podpory Banská Bystrica, vyjadrenie č. 0961605390 zo dňa 28.11.2019, bez pripomienok.

Slovenská správa ciest, stanovisko č. SSC/7597/2019/6470/43877 zo dňa 27.11.2019 v dotknutom území sa cesty, objekty a zariadenia v správe SSC nenachádzajú. Cesta I/11 v k.ú. Brodno je v majetkovej správe NDS, a.s.

Národná diaľničná spoločnosť, a.s., vyjadrenie č. 323/36958/20101/2020 zo dňa 03.05.2020, nemáme námietky za splnenia podmienok:

- Na základe Vami predloženej dokumentácie a stanoviska zodpovedného projektanta si Vás dovoľujem oboznámiť, že po konfrontácii predloženej dokumentácie s koordináčnym výkresom z DSP z roku 2007 aktuálne neevidujeme kolíziu s našou stavbou a naprojektovanou kanalizáciou.
- Zároveň však upozorňujeme, že na stavbu diaľnice D3 Žilina, Brodno - KNM bolo vydané územné rozhodnutie č.j. 2008/C-7489/HI zo dňa 05.02.2010. Územné rozhodnutie je právoplatné. Na základe predmetného územného rozhodnutia boli vykúpené pozemky pre potreby výstavby diaľnice D3.
- Ak dôjde z akéhokoľvek dôvodu k zmene technického riešenia stavby D3 alebo jej objektov oproti stavu z roku 2007 (DSP sa bude aktualizovať v zmysle aktuálne platných predpisov a noriem), môže dôjsť ku kolízii s touto kanalizáciou a v tom prípade ju bude nutné preložiť. Dovoľujeme si Vás upozorniť, že NDS nebude vykupovať navyiac pozemky z dôvodu zmeny technického riešenia, len aby sa predišlo nožnej kolízii s kanalizáciou.
- Z vyššie uvedeného dôvodu neodporúčame predmetnú investíciu minimálne do doby aktualizácie DSP D3 Žilina, Brodno - KNM (predpokladaný termín v priebehu r. 2021)
- Napriek vyššie uvedenému s realizáciou výstavby predmetnej kanalizácie v danej trase cez pozemky vo vlastníctve NDS síce súhlasíme, ale len za splnenia podmienky,
 - že sa ako vlastník kanalizácie resp. investor zmluvne zaviazete, že v prípade budúcej kolízie kanalizácie s objektami D3, preložíte kanalizáciu na vlastné náklady a uvoľníte pozemky pre potreby NDS bezodkladne,
 - investor je povinný uzavrieť zmluvu na prenájom pozemkov pre potreby výstavby kanalizácie s NDS najneskôr pred podaním žiadosti o stavebné povolenie,
- V prípade ak je parcela v ochrannom pásme diaľnice, v zmysle § 11 zákona č. 135/1961 Zb. o pozemných komunikáciách (cestný zákon) je žiadateľ povinný požiadať cestný správny orgán, ktorým pre diaľnice je Ministerstvo dopravy a výstavby SR, o udelenie výnimky zo zákazu činnosti v ochrannom pásme diaľnice D3, v prípade ak zasahujete do ochranného pásma diaľnice resp. je potrebné požiadať o výnimku zo zákazu činnosti v ochrannom pásme cesty I/11.
- v prípade akejkoľvek zmeny, ktorá zasiahne do našich právom chránených záujmov, požadujeme túto zmenu predložiť na posúdenie NDS, a.s.,
- po ukončení stavby poskytnúť na CD v digitálnej forme(dwg. alebo dgn.) skutočné porealizačné zameranie stavby na NDS, a.s (odbor prípravy diaľnic a rýchlostných ciest)

Okresný úrad Žilina, odbor cestnej dopravy a pozemných komunikácií, vyjadrenie k PD pre územné rozhodnutie č. OU-ZA-OCDPK-2020/025378-002 zo dňa 21.05.2020, súhlasí za dodržania podmienok:

1. Pred vydaním územného rozhodnutia je investor povinný požiadať tunajší úrad o vydanie záväzného stanoviska - povolenie výnimky zo zákazu činnosti v cestnom ochrannom pásme v zmysle § 11 cestného zákona, nakoľko sa stavba nachádza v ochrannom pásme cesty I/11.
2. Investor dodrží v plnom rozsahu podmienky stanovené v stanovisku Národnej diaľničnej spoločnosti, a. s. č. 323/36958/30101/2020 zo dňa 03. 05. 2020.
3. Investor je povinný rešpektovať ďalšie nariadenia a pripomienky, ktoré môže cestný správny orgán doplniť v zmysle vykonania štátneho odborného dozoru nad pozemnou komunikáciou v zmysle § 3c ods. 1 písm. b) cestného zákona.
4. Ak dôjde k zmene projektovej dokumentácie, žiadame Vás o jej predloženie za účelom vydania nášho vyjadrenia.

Okresný úrad Žilina, odbor cestnej dopravy a pozemných komunikácií, záväzné stanovisko k výnimke zo zákazu činnosti v ochrannom pásme cesty I/11 č. OU-ZA-OCDPK-2020/025379/3/POL zo dňa 14.07.2020, ktorým povoľuje výnimku zo zákazu činnosti v ochrannom pásme cesty I/11 za dodržania podmienok:

1. Povoľením výnimky zo zákazu činnosti v ochrannom pásme cesty I/11 sa povoľuje výhradne realizácia stavby „Rozšírenie kanalizácie Rrodno - Zábřežná ul.“ v zmysle predloženej projektovej dokumentácie vypracovanej Ing. Miloslavom Remišom, autorizovaným stavebnými inžinierom v novembri 2019. *Stavba sa nachádza vzhľadom na cestu I/11 na pozemkoch mimo sídelného útvaru obce ohraničeného dopravnou značkou začiatok a koniec obce.*
 2. Projektová dokumentácia rieši vybudovanie kanalizačnej siete pozostávajúcej z dvoch samostatných vetiev 1 a 2. Vetva 1 rieši časť Zábřežnej ulice od posledného rodinného domu v ulici na pozemku parc. č. 724/2 po osadenú prečerpávaciu stanicu. Vetva 2 rieši časť Zábřežnej ulice od prvého rodinného domu na pozemku parc. č. 759/2 po prečerpávaciu stanicu. Plánovaná výstavba zabezpečí bezpečné odstraňovanie splaškových odpadových vôd z tejto oblasti a ich napojenie na verejnú kanalizáciu.
 3. Stavebník zabezpečí realizáciu stavebných prác tak, aby nebola ohrozená bezpečnosť a plynulosť cestnej premávky na ceste I/11
 4. Materiál získaný výkopovými prácami pri stavebnej činnosti nesmie byť ukladaný na vozovku, ale musí byť odvezený na skládku.
 5. Stavebník pri vykonávaní stavebných prác zamedzí znečisťovaniu pozemnej komunikácie.
 6. Stavebník dodrží v plnom rozsahu podmienky uvedené v stanoviskách:
 - NDS. a, s. č. 323/36958/30101 /202G zo dňa 03. 05.2020,
 - KR PZ. KDI Žilina č. KRPZ-ZA-KDI2-70-049/2020 zo dňa 1 G. 06. 2020.
 - Za dodržanie podmienok v tomto záväznom stanovisku zodpovedá investor stavby - Mesto Žilina. Ing. Michal Holý, PhD., tel. č. 041/70 63 607.
 - Termín na činnosť v ochrannom pásme cesty I/11 bude oznámený cestnému správneému orgánu a majetkovému správcovi komunikácie 7 dní pred začiatkom stavebných prác.
 - Povoľujúci orgán si vyhradzuje právo kedykoľvek zmeniť alebo doplniť stanovené podmienky, ak si to vyžiada verejný záujem.
2. Rozsah projektovej dokumentácie k návrhu na vydanie stavebného povolenia :
Stavebník ku žiadosti o stavebné povolenie priloží projektovú dokumentáciu stavby podľa § 8 a 9 vyhl. 453/2000 Z.z., ktorou sa vykonávajú niektoré ustanovenia stavebného zákona, vlastnícke, alebo iné právo v zmysle §139 ods. 1/ stavebného zákona ku všetkým pozemkom, na ktorých je stavba umiestnená.
3. Námiety účastníkov konania v zmysle § 36 ods.1 stavebného zákona :
Námiety účastníkov konania neboli vznesené.
4. Toto rozhodnutie podľa § 40 ods. 1 stavebného zákona platí tri roky odo dňa nadobudnutia právoplatnosti. Nestradí však platnosť, pokiaľ v tejto lehote bude podaná žiadosť o stavebné povolenie alebo o povolenie na terénne úpravy, práce a zariadenia podľa stavebného zákona (§ 71 ods.1), alebo ak sa začalo s využitím územia na určený účel. Podľa § 40 ods. 4 stavebného zákona je územné rozhodnutie záväzné aj pre právnych nástupcov jeho navrhovateľa a ostatných účastníkov územného konania.

Odôvodnenie

Dňa 01.06.2020 podal navrhovateľ návrh na územné rozhodnutie na umiestnenie horeuvedenej stavby.

Stavebný úrad oznámil začatie územného konania všetkým známym účastníkom konania a dotknutým orgánom a organizáciám. Vzhľadom k tomu, že pre územie, v ktorom sa nachádzajú pozemky, navrhnuté na zastavanie predmetnou stavbou, je spracovaná a schválená územno-plánovacia dokumentácia a pomery v území sú jednoznačné, stavebný úrad upustil podľa § 36 ods. 2 stavebného zákona od ústneho pojednávania a stanovil, že v lehote do 7 pracovných dní odo dňa doručenia tohto oznámenia môžu účastníci konania uplatniť svoje námietky a pripomienky a dotknuté orgány a organizácie svoje stanoviská.

Stanoviská oznámili:

OÚ Žilina, OSŽP, štátna vodná správa, OÚ Žilina, OSŽP, štátna správa v odpadovom hospodárstve, OÚ Žilina, OSŽP, štátna správa ochrany prírody a krajiny, RÚVZ v Žiline, SPP-Distribúcia, a.s., SSD, a.s., Sevak, a.s., Energotel a.s., UPC Broadband Slovakia s.r.o. Eltodo SK a.s., Slovak Telekom a.s., Žilinské komunikácie a.s., DPMŽ, s.r.o., Siemens Mobility, s.r.o., O2 Slovakia s.r.o., Michlovský s.r.o., Mesto Žilina, odbor ŽP, Mesto Žilina, odbor dopravy, Slovenský vodohospodársky podnik, š.p., Ministerstvo vnútra SR, Centrum podpory Banská Bystrica, Slovenská správa ciest, Národná diaľničná spoločnosť, a.s., Okresný úrad Žilina, odbor cestnej dopravy a pozemných komunikácií,

Stavebný úrad zaistil vzájomný súlad predložených stanovísk dotknutých orgánov a organizácií vyžadovaných osobitnými predpismi, zabezpečil plnenie požiadaviek vlastníkov a správcov sietí technického vybavenia na napojenie a tieto stanoviská a požiadavky zahrnul do podmienok tohto rozhodnutia.

Skonštatovalo sa, že umiestnenie stavby je v súlade so schválenou územno-plánovacou dokumentáciou pre dotknuté územie a projektová dokumentácia pre územné rozhodnutie navrhovanej stavby vyhovuje všeobecným technickým požiadavkám na výstavbu podľa ustanovení vyhlášky č. 532/2002 Z.z., ktorou sa ustanovujú podrobnosti o všeobecných technických požiadavkách na výstavbu a o všeobecných technických požiadavkách na stavby užívané osobami s obmedzenou schopnosťou pohybu a orientácie.

V roku 2011 bol spracovaný a uznesením Mestského zastupiteľstva v Žiline číslo 15/2012 dňa 20.02.2012 schválený Územný plán mesta Žilina, pričom jeho záväzné časti boli vyhlásené všeobecne záväzným nariadením č. 4/2012; v 01/2013 bol spracovaný a uznesením MsZ v Žiline č.90/2013 dňa 24.06.2013 schválený Územný plán mesta Žilina - Zmeny a doplnky číslo 1, ktorého záväzné časti boli vyhlásené VZN č. 9/2013; v roku 2015 boli spracované ÚPN-M Žilina - ZaD č.2 schválený uznesením MsZ v Žiline č. 129/2015 dňa 29.06.2015 a ÚPN-M Žilina - ZaD č.3 schválený uznesením MsZ v Žiline č.130/2015 dňa 29.06.2015, ktorých záväzné časti boli vyhlásené VZN č. 14/2015; v 06/2016 bol spracovaný a uznesením MsZ v Žiline č. 107/2016 dňa 28.06.2016 schválený ÚPN-M Žilina - ZaD Č.4, ktorého záväzné časti boli vyhlásené VZN č.21/2016, v 01/2018 bol spracovaný a uznesením MsZ v Žiline č.107/2018 dňa 23.04.2018 schválený ÚPN-M Žilina - ZaD č.5, ktorého záväzné časti boli vyhlásené VZN č.5/2018; v 10/2018 bol spracovaný a uznesením MsZ v Žiline č.62/2019 dňa 11.02.2019 schválený ÚPN-M Žilina - ZaD č.6a, ktorého záväzné časti boli vyhlásené VZN č.2/2019, ZaD č.7 (6b), ktorého záväzné časti boli vyhlásené VZN č.4/2020 (ďalej len ÚPN-M Žilina v platnom znení a VZN v platnom znení). V zmysle platného územného plánu je rozšírenie kanalizácie v mestskej časti Brodno verejnoprospešnou stavbou.

2.18.14 Zoznam verejnoprospešných stavieb

3. Stavby technickej infraštruktúry- Vodohospodárske stavby

Písm. b) kanalizácie a čistiarne odpadových vôd a s nimi súvisiace stavby(ZaD č.4 ÚPN-VÚC ŽK 3.1.3).

-pre aglomerácie viac ako 10 000EO (ZaD č.4 ÚPN-VÚC ŽK 3.1.3.1).

-Žilina, vybudovanie kanalizácie v obciach Divina, Divinka, Hričovské Podhradie, Lietava, Podhorie a v mestských častiach Žiliny (ZaD č.4 ÚPN-VÚC ŽK k).

Podľa § 117 ods.1 stavebného zákona stavebným úradom je obec. Pôsobnosť stavebného úradu je preneseným výkonom štátnej správy.

Stavebný úrad plní úlohy na úseku územného rozhodovania a stavebného poriadku v rozsahu stavebného zákona. Obec zabezpečuje činnosť stavebného úradu a plnenie jeho úloh podľa § 117 ods. 1 stavebného zákona.

Podľa § 119 ods.3 stavebného zákona ak je na konanie príslušná obec ako stavebný úrad a je zároveň navrhovateľom, stavebníkom alebo vlastníkom stavby, alebo žiadateľom o povolenie terénnych úprav, prác alebo zariadení, ktoré sú predmetom konania, okresný úrad určí, ktorý stavebný úrad vykoná konanie a vydá rozhodnutie.

Na základe uvedených ustanovení Mesto Žilina v zastúpení primátora podalo žiadosť o vydanie stavebného povolenia na predmetnú stavbu. Vzhľadom k tomu, že Mesto Žilina nemôže byť navrhovateľom a súčasne stavebným úradom príslušným na konanie podľa stavebného zákona, Okresný úrad Žilina - odbor výstavby a bytovej politiky určil listom č. OU-ZA-OVBP-2020/021008-003 dňa 07.04.2020, ako príslušný stavebný úrad pre územné konanie obec Porúbka.

Stavebný úrad preto rozhodol tak, ako je uvedené vo výroku tohto rozhodnutia.

Námietky účastníkov neboli v konaní uplatnené.

Územné rozhodnutie má podľa § 40 ods. 1 stavebného zákona platnosť 3 roky odo dňa nadobudnutia právoplatnosti tohto rozhodnutia. Nestratí však platnosť, ak bude v tejto lehote podaná žiadosť o stavebné povolenie predmetnej stavby.

Toto rozhodnutie stráca platnosť dňom, keď stavebnému úradu bude doručené oznámenie navrhovateľa alebo jeho právneho nástupcu o tom, že upustil od zámeru, ku ktorému sa rozhodnutie vzťahuje.

Poučenie

Proti tomuto rozhodnutiu Podľa § 53 a § 54 zákona č. 71/1967 Zb. o správnom konaní (správny poriadok) v znení neskorších predpisov možno podať odvolanie v lehote 15 dní odo dňa oznámenia tohto rozhodnutia účastníkom konania na adresu tunajšieho stavebného

úradu. Rozhodnutie je po vyčerpaní riadnych opravných prostriedkov preskúmateľné správnym súdom podľa ustanovení Správneho súdneho poriadku.




Igor Frko
starosta obce

Tento dokument sa doručuje verejnou vyhláškou v zmysle § 42 ods.2 stavebného zákona v nadväznosti na § 26 ods. 2 zákona č.71/1967 Zb. o správnom konaní (správny poriadok), v znení neskorších predpisov, a vyvesí sa na dobu 15 dní na úradnej tabuli a internetovej stránke správneho orgánu Mesta Žilina a Obce Porúbka. Posledný deň tejto lehoty je dňom doručenia.

Vyvesené dňa: 25.9.2020

Zvesené dňa: 10.10.2020

Pečiatka a podpis orgánu, ktorý potvrdzuje vyvesenie a zvesenie oznámenia na úradnej tabuli a internetovej stránke.

OBEC PORÚBKA
Obecný úrad Porúbka
013 11 Porúbka 29
IČO: 00649220

Poplatok:

Navrhovateľ je oslobodený od platenia správnych poplatkov v zmysle § 4 zákona č. 145/1995 Z.z. o správnych poplatkoch v znení neskorších predpisov.

Príloha:

- overená situácia umiestnenia stavby

Doručí sa:

Účastníci











- účastníkom konania, ktorých práva by mohli byť v tomto konaní dotknuté sa doručuje verejnou vyhláškou v zmysle § 42 ods.2 stavebného zákona

Na vedomie

1. PRIMA PROJEKT - SK, s.r.o., Dolné Rudiny 1, 010 01 Žilina
2. SPP-distribúcia, a.s., Mlynské nivy 44/b, 825 11 Bratislava 26
3. Okresný úrad Žilina - odbor cestnej dopravy a pozemných komunikácií, Vysokoškolákov 8556/33B, 010 08 Žilina
4. Okresný úrad Žilina, Odbor starostlivosti o životné prostredie, úsek štátnej vodnej správy, Vysokoškolákov 8556/33B, 010 08 Žilina
5. Okresný úrad Žilina, odbor starostlivosti o životné prostredie, OPaK, Vysokoškolákov 8556/33B, 010 08 Žilina
6. SSD, a.s., Pri Rajčianke 2927/8, 010 47 Žilina
7. SPF, Búdkova 36, 817 15 Bratislava
8. Okresný úrad Žilina, odbor starostlivosti o životné prostredie, štátna správa v odpadovom hospodárstve, Vysokoškolákov 8556/33B, 010 08 Žilina
9. Siemens, s.r.o., J.M. Hurbana 21, 010 01 Žilina
10. Energotel s.r.o., Prevádzka Žilina, Jána Milca súp. č. 44, 010 01 Žilina
11. O2 Slovakia s.r.o., Einsteinova súp. č. 24, 851 01 Bratislava
12. Žilinské komunikácie, akciová spoločnosť, Vysokoškolákov 2, 010 08 Žilina
13. Pozemkové spoločenstvo Brodno, Brodno 114, 010 14 Žilina
14. Mesto Žilina, Odbor správy verejného priestranstva a ŽP
15. Centrum podpory Banská Bystrica Ministerstvo vnútra SR, odd. telekomunikačných slu, 9. mája, 974 86 Banská Bystrica
16. SEVAK, a.s., Bôrická cesta súp. č. 1960, 010 57 Žilina
17. RÚVZ Žilina, V. Spanyolá súp. č. 27, 011 71 Žilina
18. DPMŽ s.r.o., Kvačalova 2, 011 40 Žilina
19. Slovak Telekom, a.s., Bajkalská 28, 817 62 Bratislava
20. ELTODO SK, a.s., Mokráň záhon 4, 821 04 Bratislava
21. UPC BROADBAND SLOVAKIA, s.r.o., stredisko Žilina, Na Závaží 7, 010 01 Žilina
22. Mesto Žilina, Stavebný úrad, referát špeciálneho stavebného úradu - doprava
23. Michlovský spol. s.r.o., Zvolenská cesta 21, 974 05 Banská Bystrica
24. SVP š.p. OZ Piešťany, Nábřežie Ivana Krasku č. 834/3, 921 80 Piešťany
25. NDS a.s., Dúbravská cesta 14, 841 04 Bratislava
26. Okresný úrad Žilina - odbor cestnej dopravy a pozemných komunikácií, Vysokoškolákov 8556/33B, 010 08 Žilina
27. Obec Porúbka – starosta
28. spis

ROZŠÍRENIE VEREJNEJ KANALIZÁCIE

PVC DN 300, SN 12

-  VETVA "1" NOVÁ VEREJNÁ KANALIZÁCIA SPLAŠKOVÁ
PVC DN300, SN12, SKLON 0,5%, DĹŽKA 179,00 bm
-  VETVA "2" NOVÁ VEREJNÁ KANALIZÁCIA SPLAŠKOVÁ
PVC DN300, SN12, SKLON 2,0%, DĹŽKA 25,6 bm
-  VETVA "3" NOVÁ VEREJNÁ KANALIZÁCIA SPLAŠKOVÁ
PVC DN300, SN12, SKLON 2,0%, DĹŽKA 3,00 bm
-  NOVÁ VEREJNÁ KANALIZÁCIA SPLAŠKOVÁ TLAKOVÁ , HDPE D 110x6,6
SKLON 0,03%, DĹŽKA 55,10 bm
-  PRÍPOJKA NN, 27,5 bm
-  VEREJNÝ VODOVOD/VODOVODNÁ PRÍPOJKA - EXISTUJÚCE, ZEMOU
-  VEREJNÁ KANALIZÁCIA SPLAŠKOVÁ - EXISTUJÚCA, ZEMOU
-  PLYNOVOD - EXISTUJÚCI, ZEMOU
-  VEREJNÝ ROZVOD SLABOPRÚD VEDENÝ VZDUCHOM - EXISTUJÚCI
-  VEREJNÝ ROZVOD NN VEDENÝ VZDUCHOM - EXISTUJÚCI

Rozhodnutím č. 10616/2020-10-17C4
určuje STAVEBNÝ OBVOD na ploche
ohraničenej červenými čiarami,
nasledujúcich parc. č. pozemkov:
LH10V4 STAVRA
K.Ú. BRODNO
V Žiline dňa 21.09.2020



Stavba:

„Rozšírenie kanalizácie Brodno - Zábřežná ul.“














Generálny dodávateľ / General Contractor:  PRIMA PROJEKT-SK projekčná a inžinierska činnosť	PRIMA PROJEKT - SK, s.r.o. Kancelária : Dolné Rudiny 1, 010 01 , Žilina Sídlo: Tajovského 2040/2, 010 01 , Žilina tel.: +421 902 795 115 mail: juraj.barciak@gmail.com	Vedúci projektu: Project Manager:	Ing. Juraj Barčiak
		Zodpovedný projektant: Responsible Designer:	Ing. Miloslav Remiš
		Kreslil: Designer:	Ing. Juraj Barčiak

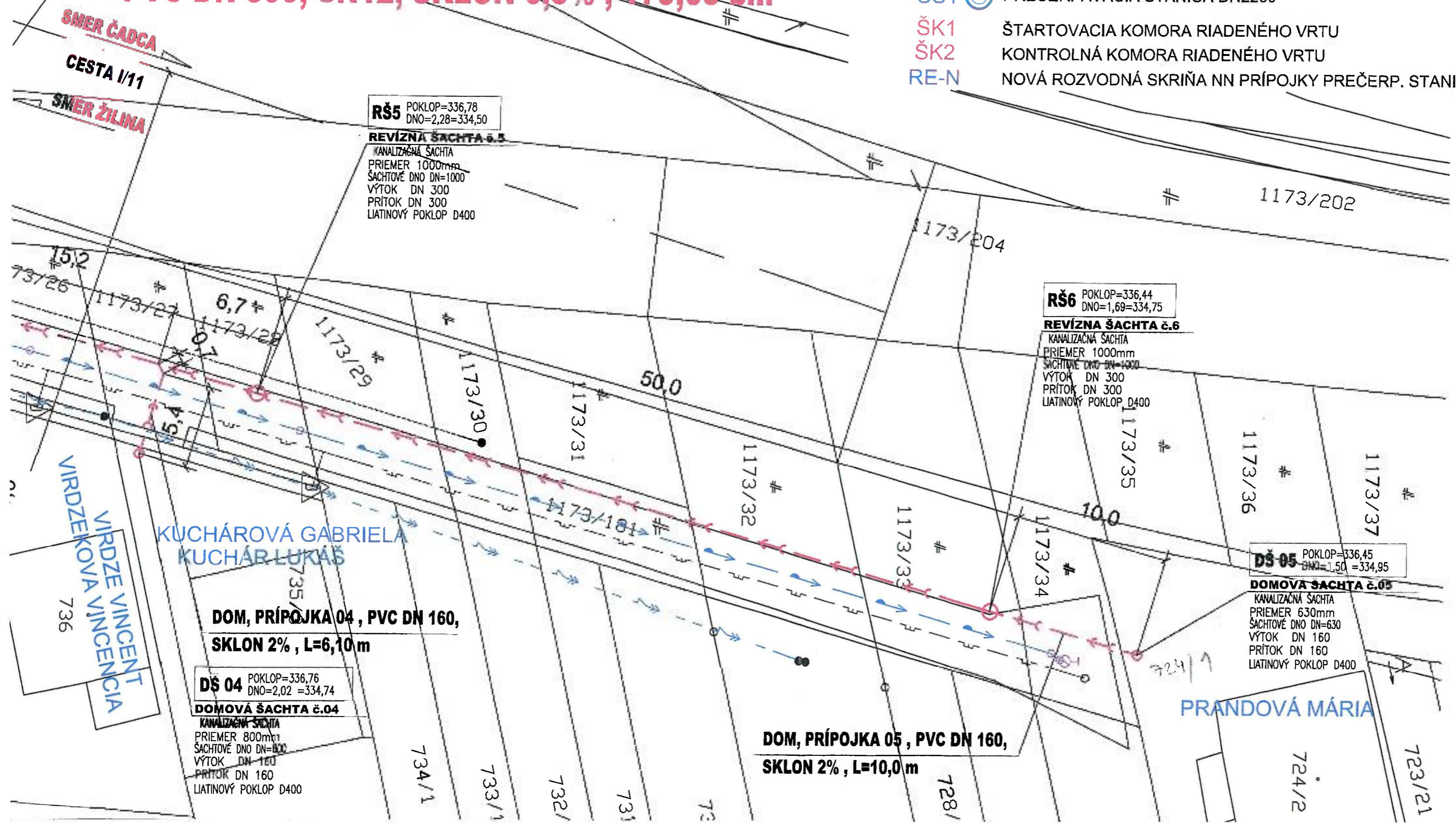
Dokumentácia pre územné rozhodnutie

Miesto / Place: k.ú. Brodno, č.p. vid. technická správa			
Investor / Investor: Mesto Žilina, Námestie obetí komunizmu 1, Žilina, PSČ 011 31	Číslo zákazky:	Doplnok č.:	
Objekt: Verejná kanalizácia splašková	Dátum:	11/2019	Zmena č.:
Časť: Vodné hospodárstvo	Formát:	7x4A4	Číslo výkresu:
Výkres: Celková situácia	Mierka:	1:250	VH 01

SPLAŠKOVÁ KANALIZÁCIA - VETVA 1

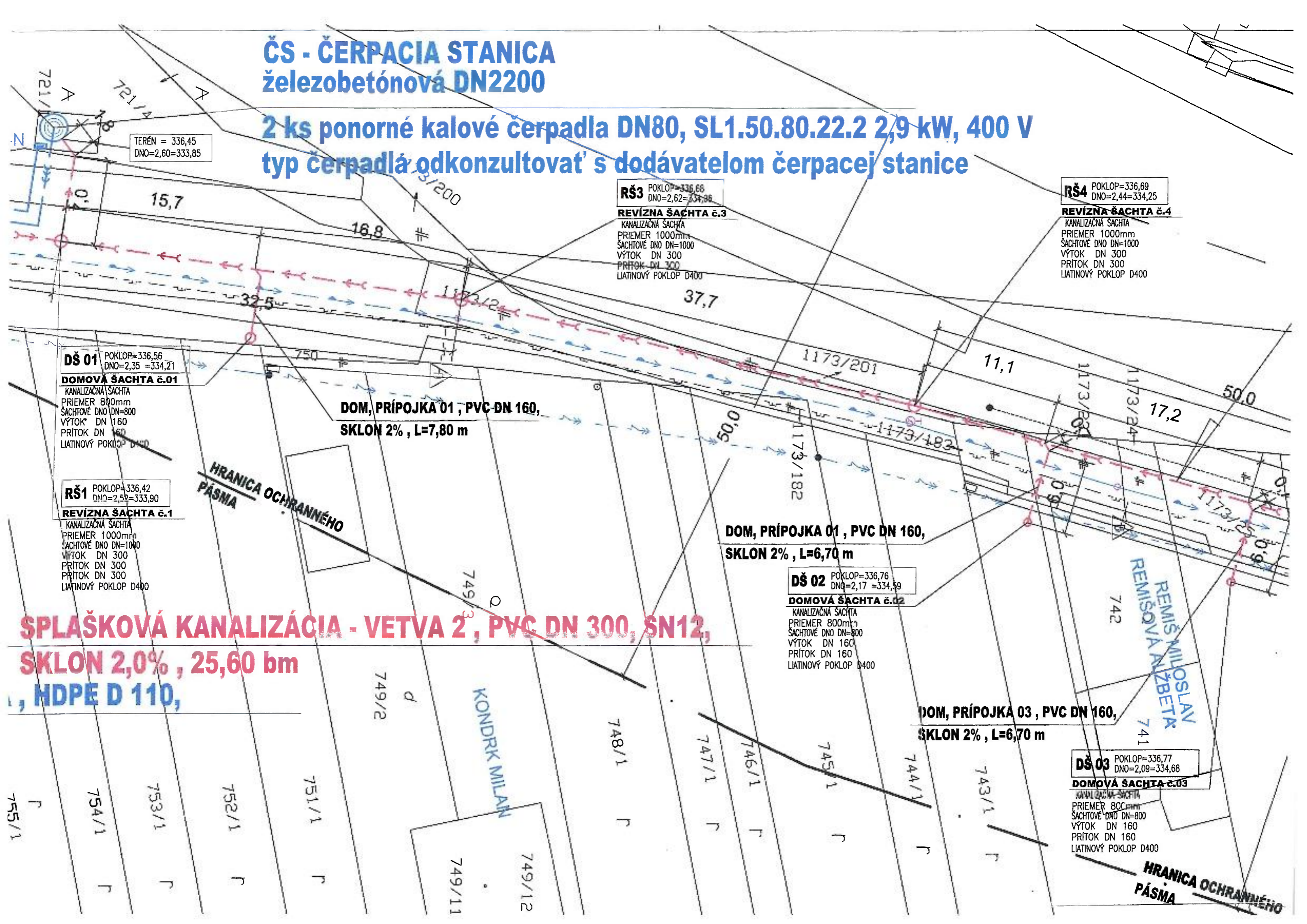
PVC DN 300, SN12, SKLON 0,5%, 179,00 bm

-  PODZEMNÝ HADR NAT DN80
- HUP**  EXIST. HLAVNÝ UZÁVER PLYNU
- RE**  EXIST. ROZVODNÁ SKRIŇA NN
-  EXIST. STĽP NN/SLABOPRÚD
- EŠ**  EXIST. REV. ŠACHTA
- RŠ**  NOVÁ REVÍZNA ŠACHTA, BETON DN1000, POKLOP D400
- DŠ**  NOVÁ DOMOVÁ REVÍZNA ŠACHTA, PLAST DN630 A DN800, POKLOP D400
- ČŠ1**  PREČERPÁVACIA STANICA DN2200
- ŠK1**  ŠTARTOVACIA KOMORA RIADENÉHO VRTU
- ŠK2**  KONTROLNÁ KOMORA RIADENÉHO VRTU
- RE-N**  NOVÁ ROZVODNÁ SKRIŇA NN PRÍPOJKY PREČERP. STANICE



ČS - ČERPACIA STANICA železobetónová DN2200

2 ks ponorné kalové čerpadla DN80, SL1.50.80.22.2 2,9 kW, 400 V
typ čerpadlá odkonzultovať s dodávateľom čerpacej stanice



RŠ3 POKLOP=336,66
DNO=2,62=334,96
REVÍZNA ŠACHTA č.3
KANALIZAČNÁ ŠACHTA
PRIEMER 1000mm
ŠACHTOVÉ DNO DN=1000
VÝTOK DN 300
PRÍTOK DN 300
LIATINOVÝ POKLOP D400

RŠ4 POKLOP=336,69
DNO=2,44=334,25
REVÍZNA ŠACHTA č.4
KANALIZAČNÁ ŠACHTA
PRIEMER 1000mm
ŠACHTOVÉ DNO DN=1000
VÝTOK DN 300
PRÍTOK DN 300
LIATINOVÝ POKLOP D400

DŠ 01 POKLOP=336,56
DNO=2,35=334,21
DOMOVÁ ŠACHTA č.01
KANALIZAČNÁ ŠACHTA
PRIEMER 800mm
ŠACHTOVÉ DNO DN=800
VÝTOK DN 160
PRÍTOK DN 160
LIATINOVÝ POKLOP D400

**DOM, PRÍPOJKA 01, PVC DN 160,
SKLON 2%, L=7,80 m**

RŠ1 POKLOP=336,42
DNO=2,59=333,90
REVÍZNA ŠACHTA č.1
KANALIZAČNÁ ŠACHTA
PRIEMER 1000mm
ŠACHTOVÉ DNO DN=1000
VÝTOK DN 300
PRÍTOK DN 300
LIATINOVÝ POKLOP D400

**DOM, PRÍPOJKA 01, PVC DN 160,
SKLON 2%, L=6,70 m**

DŠ 02 POKLOP=336,76
DNO=2,17=334,59
DOMOVÁ ŠACHTA č.02
KANALIZAČNÁ ŠACHTA
PRIEMER 800mm
ŠACHTOVÉ DNO DN=800
VÝTOK DN 160
PRÍTOK DN 160
LIATINOVÝ POKLOP D400

**SPLAŠKOVÁ KANALIZÁCIA - VETVA 2, PVC DN 300, SN12,
SKLON 2,0%, 25,60 bm
, HDPE D 110,**

**DOM, PRÍPOJKA 03, PVC DN 160,
SKLON 2%, L=6,70 m**

DŠ 03 POKLOP=336,77
DNO=2,09=334,68
DOMOVÁ ŠACHTA č.03
KANALIZAČNÁ ŠACHTA
PRIEMER 800mm
ŠACHTOVÉ DNO DN=800
VÝTOK DN 160
PRÍTOK DN 160
LIATINOVÝ POKLOP D400

**HRANICA OCHRANNÉHO
PÁSMA**

**SPLAŠKOVÁ KANALIZÁCIA - VETVA 3, PVC DN 300, SN12,
SKLON 2,0% 2,50 bm**

EŠ1 POKLOP=336,60
DNO=2,15=334,45

EXIST ŠAČHTA č.1

KANALIZAČNÁ ŠAČHTA
PRIEMER 1000mm
VÝTOK DN 300
PRÍTOK DN 300
LIATINOVÝ POKLOP D400

BOD NAPOJENIA

BN POKLOP=336,60
DNO=1,85=334,75

EŠ2 POKLOP=336,61
DNO=2,05=334,56

EXIST ŠAČHTA č.2

KANALIZAČNÁ ŠAČHTA
PRIEMER 1000mm
VÝTOK DN 300
PRÍTOK DN 300
LIATINOVÝ POKLOP D400

RŠ7 POKLOP=336,60
DNO=1,79=334,81

REVÍZNA ŠAČHTA č.7

KANALIZAČNÁ ŠAČHTA
PRIEMER 1000mm
ŠAČTOVÉ DNO DN=1000
VÝTOK DN 200
PRÍTOK HDPE D 110
LIATINOVÝ POKLOP D400

DŠ 06 POKLOP=336,30
DNO=2,06=334,24

DOMOVÁ ŠAČHTA č.06

KANALIZAČNÁ ŠAČHTA
PRIEMER 800mm
ŠAČTOVÉ DNO DN=800
VÝTOK DN 160
PRÍTOK DN 160
LIATINOVÝ POKLOP D400

RŠ2 POKLOP=336,44
DNO=2,03=334,41

REVÍZNA ŠAČHTA č.2

KANALIZAČNÁ ŠAČHTA
PRIEMER 1000mm
ŠAČTOVÉ DNO DN=1000
VÝTOK DN 300
PRÍTOK DN 300
LIATINOVÝ POKLOP D400

DOM, PRÍPOJKA 06, PVC DN

SKLON 2% , L=8,50 m

**SPLAŠKOVÁ KANALIZÁCIA TLAKO
SKLON 0,03% , 55,50 bm**

**BOD NAPOJENIA NA EXIST. SPLAŠKOVÚ KANALIZÁCIU
V REVIZNEJ ŠAČHTE EŠ1 KAN. POTRUBIA PVC DN 200, SN12**

534/5

532/1

530

1204/1

76

7

766/4

763/2

761/9

762/3

762/4

759/10

758

757/1

759/2

756/1

720/2

1226/56

1/22

21,6

1173/213

1173/73

25,8

ŠK 1

SK 2

MORAVEC JAN
MORAVEC MARTIN