

OBEC PORÚBKA

Stavebný úrad

Rajecká cesta 29, 013 11 Lietavská Lúčka

Č.s.: 9442/2020-166216/2020-SÚ-MLA

Žilina: 19.08.2020

ÚZEMNÉ ROZHODNUTIE

Obec Porúbka - ako stavebný úrad príslušný podľa § 119 ods.3 zákona č. 50/1976 Zb. o územnom plánovaní a stavebnom poriadku (stavebný zákon) v znení neskorších predpisov (ďalej len "stavebný zákon") a zákona č. 416/2001 Z.z. o prechode niektorých pôsobností z orgánov štátnej správy na obce a vyššie územné celky v znení neskorších predpisov, zastúpené v správnom konaní starostom obce podľa § 13 ods. 5 zákona 369/1990 Zb. o obecnom zriadení v znení neskorších predpisov, v územnom konaní posúdil podľa § 32 - § 40 stavebného zákona návrh na rozhodnutie o umiestnení stavby, ktorý dňa 21.04.2020 podal

Mesto Žilina, IČO 00321796, Námestie obetí komunizmu 1, 011 31 Žilina

(ďalej len "navrhovateľ"), a na základe tohto posúdenia vydáva podľa § 39 a § 39a ods.1 stavebného zákona

rozhodnutie o umiestnení stavby

Chodník popred ZŠ Jarná, Hliny VII

(ďalej len "stavba") na pozemku register "C" parc. č. 6326, 6416, 6421 KN v katastrálnom území Žilina.

Popis stavby:

- Účelom projektovej dokumentácie (PD), je vypracovanie návrhu chodníka pre peších na ulici Jarná pred oplotením areálu ZŠ Jarná. Chodník je vedený pozdĺž miestnej komunikácie za existujúcim kamenným obrubníkom v zelenom páse medzi cestou a oplotením areálu školy. Začiatok a koniec navrhovaného chodníka sa napája na existujúce chodníky a pešie ťahy. Chodník bude slúžiť na zvýšenie bezpečnosti prechádzajúcich chodcov v priestore predmetnej lokality, nakoľko v súčasnosti sa v tomto úseku nenachádza chodník a využívaná je miestna komunikácia ktorá slúži zároveň pre peších a komunikácia pre motorové vozidlá ako aj pozdĺžne parkovanie.
- Celková dĺžka navrhovaného chodníka pre peších je 275,07 m. Chodník začína napojením na existujúci chodník v križovatke ulíc Jarná a miestnej komunikácie vedúcej na Rajeckú cestu. Ukončenie je podobne na existujúci chodník vedený priamo pri Rajeckej ceste. Chodník je zo strany miestnej komunikácie lemovaný existujúcim kamenným obrubníkom na ktorý sa smerovo napája a od zelene je oddelený záhradnými betónovými obrubníkmi 50x200x1000 mm, do betónového lôžka C 12/15-XO minimálnej hrúbky 100 mm. V miestach existujúcich vjazdov pre obsluhu ZŠ bude chodník prerušený. Ukončenia chodníka v týchto polohách budú riešené prostredníctvom zapusteného obrubníka do úrovne vozovky pre bezbariérový nástup.

1. Pre umiestnenie stavby sa v zmysle § 39a ods.2 stavebného zákona určujú tieto podmienky:

- a) požiadavky na ochranu prírody a krajiny a na zabezpečenie starostlivosti o životné prostredie : v zmysle stanovísk dotknutých orgánov
- b) stavba bude umiestnená na pozemku register "C" parc. č. 6326, 6416, 6421 KN v katastrálnom území Žilina podľa overeného výkresu situácie stavby dokumentácie pre územné rozhodnutie, vypracovanej zodpovedným projektantom Ing. Lukášom Rolkom , v mierke 1:350, ktorá je nedeliteľnou súčasťou tohto územného rozhodnutia.
- c) polohové umiestnenie stavby:
podľa situácie umiestnenia stavby
- d) napojenie na siete technického vybavenia :
- nepožaduje sa
- e) požiadavky vyplývajúce z chránených častí krajiny alebo z ich blízkosti : nie sú
- f) požiadavky vyplývajúce zo stanovísk dotknutých orgánov :

Okresný úrad Žilina, odbor starostlivosti o životné prostredie, štátna správa odpadového hospodárstva, vyjadrenie k PD pre územné a stavebné konanie č. OU-ZA-OSZP3-2020/015709-002 zo dňa 20.02.2020, súhlasí za splnenia podmienok:

- odpady vyprodukované počas stavby investor (alebo dodávateľ stavby) odovzdá oprávnenému subjektu alebo zabezpečí ich zhodnotenie alebo zneškodnenie vo vhodnom zariadení alebo na povolenej skládke;
- výkopovú zeminu prednostne využiť na spätné zásypy alebo ďalšie terénne úpravy;
- investor je povinný zmluvne zabezpečiť u dodávateľa stavby doklady o množstve a druhu vzniknutých odpadov a o spôsobe ďalšieho nakladania s nimi.
- dodávateľom (zhotoviteľom) stavby v prípade jeho prevzatia zodpovednosti za nakladanie s odpadmi môže byť len taký oprávnený subjekt, ktorý má v predmete podnikania činnosť "Podnikanie v oblasti nakladania s iným ako nebezpečným odpadom" alebo činnosť: "Podnikanie v oblasti nakladania s nebezpečným odpadom" a potvrdenú registráciu v súlade s § 98 v nadväznosti na § 108 ods. 1 písm. c) zákona o odpadoch;
- doklady o zákonom nakladaní s vyprodukovanými odpadmi počas stavby (zabezpečenie zhodnotenia alebo zneškodnenia odpadov v povolených zariadeniach) preukáže stavebník (investor) stavebnému úradu v kolaudačnom konaní.

Okresný úrad Žilina, odbor starostlivosti o životné prostredie, štátna správa OPaK, vyjadrenie č. OU-ZA-OSZP3-2020/014180-002/Val zo dňa 24.02.2020, nemá námietky k vydaniu ÚR za predpokladu akceptovania následovných podmienok:

- Prípadný výrub drevín a krovín nachádzajúcich sa v záujmovom území bude riešený v zmysle § 47 a § 48 zákona (t.j. na dreviny a kroviny, ktoré v danom území rastú a ktorých výrub podlieha súhlasu orgánu ochrany prírody, bude vydané právoplatné rozhodnutie o súhlase na výrub drevín a krovín v správnom konaní).
- Výkopovú zeminu využiť na spätný zához alebo na terénne úpravy.

Okresný úrad Žilina, odbor starostlivosti o životné prostredie, štátna vodná správa , vyjadrenie č. OU-ZA-OSZP3-2020/015702-002/Sta zo dňa 09.03.2020:

Predmetná stavba je z hľadiska ochrany vodných pomerov možná za splnenia následovných podmienok:

1. Pri zaobchádzaní so znečisťujúcimi látkami počas výstavby je potrebné urobiť také opatrenia, aby tieto znečisťujúce látky nevnikli do povrchových vôd alebo do

podzemných vôd alebo neohrozili ich kvalitu (§ 39 vodného zákona).

Mesto Žilina, stavebný úrad, referát špeciálneho stavebného úradu- doprava, stanovisko pre územné rozhodnutie č. 6073/2020-26785/202-SÚ-ŠSÚ- doprava/Mo zo dňa 19.03.2020; s predloženým projektom súhlasíme, pred začatím realizácie navrhovaného chodníka je potrebné požiadať o vydanie stavebného povolenia Mesto Žilina, Stavebný úrad, referát špeciálneho stavebného úradu- doprava.

OR HaZZ v Žiline, vyjadrenie zo dňa 16.03.2020, č. ORHZ-ZA2-2020/000239-001, nemá námietky. ORHaZZ nevydáva k takýmto stavbám stanoviská na účely stavebného konania ani kolaudácie.

Mesto Žilina –stavebný úrad, špeciálny stavebný úrad - životné prostredie, vyjadrenie k PD pre územné rozhodnutie a stavebné povolenie č. 4444/2020-10168/2020-SÚ-KLM zo dňa 27.02.2020:

1. Pri realizácii stavby zabezpečiť dôsledné dodržanie normy STN 83 7010, t.j. zabezpečiť ochranu drevín rastúcich v blízkosti stavby, zabrániť mechanickému poškodeniu nadzemných a podzemných častí drevín a zhutneniu pôdy v koreňovom priestore jazdou stavebných strojov, dopravných prostriedkov a skladovaním stavebného materiálu.
2. Po ukončení stavebných prác je nutné vykonať rekultiváciu poškodených plôch mestskej zelene, pri založení trávnik dodržiavať STN 83 7017 Technológia vegetačných úprav v krajine. Trávniky a ich zakladanie. Pri odovzdávaní stavby a upraveného terénu prizvať príslušného pracovníka odboru správy verejného priestranstva a životného prostredia, referát správy mestskej zelene.
3. Pri realizácii stavby ako i počas prevádzky nakladať s odpadmi (výkopová zemina, stavebný odpad, komunálny odpad, nebezpečný odpad), v súlade s platnou legislatívou v oblasti odpadového hospodárstva a platného VZN mesta. Doklady o spôsobe nakladania so vzniknutými odpadmi predložiť ako doklad ku kolaudácii stavby.
4. Pri realizácii stavby zabezpečiť obmedzenie prašných emisií kropením a čistením komunikácie a vonkajšieho pracovného prostredia podľa potreby a dôsledne realizovať stavebnotechnické opatrenia, s dôrazom na obmedzenie hluku a vibrácií.
5. Pri realizácii stavby zabezpečiť čistenie mechanizmov pred vstupom na verejnú komunikáciu.

Žilinské komunikácie, a.s., vyjadrenie 29/T/2020 zo dňa 20.02.2020, súhlasíme s vydaním ÚR a stavebného povolenia na horeuvedenú stavbu za dodržania podmienok:

- Vybudovanie chodníkov doporučujeme riešiť kompletne aj s výmenou cestných obrubníkov.
- V prípade poškodenia jestvujúcich komunikácii resp.chodníkov a iných súčastí komunikácii (obrubník, prídlažba, dopravné značenie zvislé a vodorovné, kanalizačné poklapy a mreže odvodnenia povrchových vôd včetně ich prípojk, zábradlie a pod. počas výstavby objektu požadujeme tieto opraviť v plnom rozsahu. K poškodeným súčastiam komunikácie, prizvať pracovníka správy komunikácii.

SPP Distribúcia, a.s., vyjadrenie č. TD/NS/0202/2020/Ki, zo dňa 16.03.2020 v záujmovom

území sa nachádza STI, plynovod D110 PE a plynová prípojka, SPP-D, a.s. súhlasí s vydaním stavebného povolenia za dodržania podmienok uvedených v stanovisku:

-Pred realizáciou zemných prác a/alebo pred začatím vykonávania iných činností je stavebník povinný požiadať SPP-D o presné vytyčenie existujúcich plynárenských zariadení na základe písomnej objednávky, ktorú je potrebné zaslať na adresu: SPP - distribúcia, a.s., Sekcia údržby, Mlynské Nivy 44/b, 825 11 Bratislava, alebo elektronicky, prostredníctvom online formuláru zverejneného na webovom sídle SPP-D (www.spp-distribucia.sk).

-v záujme predchádzaniu poškodenia plynárenského zariadenia, ohrozenia jeho prevádzky a/alebo prevádzky distribučnej siete, SPP-D vykonáva bezplatne vytyčovanie plynárenských zariadení do vzdialenosti 100 m,

-stavebník je povinný oznámiť začatie prác v ochrannom pásme plynárenských zariadení zástupcovi prevádzkovateľa SPP-D (p. Adam Kušnier, email: adam.kusnier@spp-distribucia.sk) najneskôr 7 dní pred zahájením plánovaných prác,

-stavebník je povinný zabezpečiť prístupnosť plynárenských zariadení počas realizácie činností z dôvodu potreby prevádzkovania plynárenských zariadení, najmä výkonu kontroly prevádzky, údržby a výkonu odborných prehliadok a odborných skúšok opráv, rekonštrukcie (obnovy) plynárenských zariadení,

- stavebník je povinný umožniť zástupcovi SPP-D vstup na stavenisko a výkon kontroly realizácie činností v ochrannom pásme plynárenských zariadení,

-stavebník je povinný realizovať výkopové práce vo vzdialenosti menšej ako 1,50 m na každú stranu od obrysu existujúcich plynárenských zariadení v súlade s STN 73 3050 až po predchádzajúcom vytyčení plynárenských zariadení výhradne ručne bez použitia strojových mechanizmov,

-ak pri výkopových prácach bolo odkryté plynárenské zariadenie, je stavebník povinný kontaktovať pred zasypaním výkopu zástupcu SPP-D na vykonanie kontroly stavu obnaženého plynárenského zariadenia, podsypu a obsypu plynovodu a uloženia výstražnej fólie; výsledok kontroly bude zaznamenaný do stavebného denníka.

- prístup k akýmkoľvek technologickým zariadeniam SPP-D nie je povolený a manipulácia s nimi je prísne zakázaná, pokiaľ sa na tieto práce nevzťahuje vydané povolenie SPP-D,

-odkryté plynovody, káble, ostatné inžinierske siete musia byť počas odkrytia zabezpečené proti poškodeniu.

-stavebník nesmie nad trasou plynovodu realizovať také terénne úpravy, ktoré by zmenili jeho doterajšie krytie a hĺbku uloženia, v prípade zmeny úrovne terénu požadujeme všetky zariadenia a poklopy plynárenských zariadení osadiť do novej úrovne terénu.

-každé poškodenie zariadenia SPP-D, vrátane poškodenia izolácie potrubia, musí byť ihneď ohlásené SPP-D na tel.č. : 0850 111 727,

-upozorňujeme, že SPP-D môže pri všetkých prípadoch poškodenia plynárenských zariadení podať podnet na Slovenskú obchodnú inšpekciu (SOI), ktorá je oprávnená za porušenie povinností v ochrannom a/alebo bezpečnostnom pásme plynárenského zariadenia uložiť podľa ustanovení Zákona o energetike pokutu vo výške 300,- € až 150 000,- €. poškodením plynárenského zariadenia môže dôjsť aj k spáchaniu trestného činu všeobecného ohrozenia podľa § 284 a § 285, prípadne trestného činu poškodzovania a ohrozovania prevádzky všeobecne prospešného zariadenia podľa § 286, alebo § 288 zákona č. 300/2005 Z.z. Trestný zákon,

-stavebník je povinný pri realizácii stavby dodržiavať ustanovenia Zákona o energetike, Stavebného zákona a iných všeobecne záväzných právnych predpisov, ako aj podmienky uvedené v Zápise z vytyčenia plynárenských zariadení a taktickej ustanovenia Technických pravidiel pre plyn (TPP) najmä TPP 702 01,

-stavebník je povinný rešpektovať a zohľadniť existenciu plynárenských zariadení a/alebo ich ochranných a/alebo bezpečnostných pásiem,

-stavebník je povinný pri súbehu a križovaní navrhovaných vedení s existujúcimi plynárenskými zariadeniami dodržať minimálne odstupové vzdialenosti v zmysle STN 73 6005 a TPP 906 01,

-stavebník nesmie v ochrannom pásme plynárenských zariadení v zmysle §79 a §80 Zákona o energetike umiestňovať nadzemné stavby, kontrolné šachty, trvalé porasty apod.,

-osobitné podmienky – žiadne.

Siemens Mobility, s.r.o., vyjadrenie č. PD/ZA/023/20-GAR, zo dňa 21.02.2020:

K predloženej dokumentácii pre územné a stavebné konanie hore uvedenej stavby nemáme pripomienky v prípade splnenia nižšie uvedených požiadaviek:

- Pred začatím prác požadujeme vytýčiť siete verejného osvetlenia v teréne.,
- práce požadujeme vykonať bez poškodenia zariadenia VO, a bez prerušenia prevádzky VO,
- prípadné náklady na odstránenie poškodení jestvujúceho zariadenia VO počas stavebných prác Vám budeme v plnej výške fakturovať,
- v prípade poškodenia zariadenia VO Vás žiadame ihneď nahlásiť poruchu na tel. číslo: **041/ 5055 699**,
- k odovzdaniu staveniska, pred zasypaním káblov a ku kolaudácii požadujeme predvolať stavebný dozor Siemens, s.r.o.
- z dôvodu, že zasiahnuté existujúce VO je v záručnej dobe, žiadame, aby pri realizácii diela neboli porušené záručné podmienky
- toto vyjadrenie stanovuje technické podmienky prevádzkovateľa VO a nenahrádza vyjadrenie vlastníka VO - Mesta Žilina.

Michlovský, s.r.o., vyjadrenie č. BB-0728/2020, zo dňa 18.03.2020 v záujmovom území sa nachádzajú PTZ Orange, rešpektovať ochranné pásmo PTZ Orange. Pod spevnenými plochami je nutné vykonať na PTZ Orange zvýšenie mechanickej ochrany uložením do betónových žľabov. Ďalšie podmienky budú stanovené po vytýčení v teréne.

Upc broadband slovakia, s.r.o., vyjadrenie č. 364/2020 zo dňa 26.02.2020 v záujmovom území sa nachádzajú siete Upc broadband slovakia, s.r.o. súhlasíme s vydaním SP za splnenia podmienok:

-pred začatím prác je potrebné zabezpečiť u UPC vytýčenie dotknutej siete

-v ochrannom pásme kábla vykonávať ručný výkop

-v prípade obnaženia našich sietí zabezpečiť ich ochranu

- pred zasypaním privolať zástupcu UPC na kontrolu, či káble nie sú porušené

-zásyp káblov UPC vykonať predpísaným sypkým materiálom a položiť signalizačnú fóliu nad káblami

-križovanie so sieťou UPC je nutné realizovať popod sieť UPC

-Toto vyjadrenie platí jeden rok.

O2 Slovakia, s.r.o., vyjadrenie zo dňa 24.02.2020 , bez pripomienok

Ministerstvo vnútra SR, Centrum podpory Banská Bystrica, vyjadrenie č. 0901605390 zo dňa 21.02.2020 , bez pripomienok

Energotel, a.s., vyjadrenie zo dňa 20.02.2020 v záujmovom území sa nenachádzajú trasy podzemných vedení v majetku Energotel, a.s. Bratislava

Bytterm, a.s., vyjadrenie č. 004/2020/06/PAL, zo dňa 04.03.2020, v lokalite výstavby sa nachádzajú sek. rozvody ÚK zakreslené v priloženej situácii, žiadame Vás o zamedzenie prejazdu ťažkých mechanizmov ponad predmetné rozvody.

Žilinská teplárenská, a.s., vyjadrenie k PD pre územné a stavebné povolenie stavby č. 502/863/HA/ZL, zo dňa 04.03.2020:

V uvedenej lokalite sa nachádzajú tepelné podzemné siete, jedná sa parcely č. 6326, 6421 a 6416 ktoré môžu byť dotknuté stavebnými prácami, ich poloha je vyznačená v situačnej mape, ktorá tvorí prílohu k tomuto vyjadreniu.

ŽT, a.s. **súhlasí** s predloženou PD pre územné a stavebné rozhodnutie. ŽT a.s. a žiada investora alebo ním poverenú osobu:

1. Dodržať všetky platné nariadenia a normy pojednávajúce o energetických zariadeniach a ich ochranných pásmach v zmysle zákona č. 657/2004 Z. z. o tepelnej energetike (ďalej len „Zákon“). V prípade realizácie prác v ochranných pásmach alebo potrebných zásahov do tepelných rozvodov pri výstavbe alebo pri prevádzkovaní uvedenej stavby, ŽT, a.s. žiada predložiť k odsúhlaseniu realizačnú projektovú dokumentáciu s opatreniami, zabezpečujúcimi bezpečnú prevádzku zariadení v správe ŽT, a.s.
2. V textovej časti vykonávacieho uviesť podmienku ŽT, a.s. o zákaze zriaďovať skládky materiálov počas realizácie stavby v ochranných pásmach existujúcich alebo projektovaných tepelných rozvodov a ich súčastí.-
3. Požiadať ŽT, a.s. o vytýčenie tepelných rozvodov pred začatím spracovania realizačnej PD s ohľadom na skutočnú polohu tepelného rozvodu.
4. Výkopové práce vo vzdialenosti menšej ako 1,5 m na každú stranu od obrysu verejného rozvodu tepla realizovať po predchádzajúcom vytýčení výhradne ručne bez použitia strojových mechanizmov.
5. Pri odkrytí verejného rozvodu tepla kontaktovať pred zasypaním výkopu Žilinskú teplárenskú, a.s. za účelom vykonania kontroly stavu obnaženého potrubia/zariadenia a kontrolu umožniť; výsledok kontroly bude zaznamenaný do stavebného denníka.
6. Odkryté časti verejného rozvodu tepla počas odkrytia zabezpečiť proti poškodeniu
7. Zdržať sa vykonávania terénnych úprav nad trasou verejného rozvodu tepla, ktoré by zmenili jeho doterajšie krytie a hĺbku uloženia.
8. Každé poškodenie verejného rozvodu tepla, vrátane poškodenia izolácie potrubia, ihneď ohlásiť na útvar Rozvodov tepla Žilinskej teplárenskej, a.s. tel: 0915/988 348.
9. Podmienkou pre vydanie povolenia na užívanie Stavby musí byť písomné vyjadrenie/potvrdenie Žilinskej teplárenskej, a.s. o splnení všetkých podmienok podľa tohto vyjadrenia, ktoré je stavebník povinný vyžiadať pred podaním návrhu na začatie konania o povolení užívania stavby.

ELTODO SK, a.s. vyjadrenie k existencii telekomunikačných zariadení prevádzkovateľa Sanet č. 470220/PJ zo dňa 19.02.2020, telekomunikačné zariadenia združenia Sanet sa v dotknutom území nenachádza, prevádzkovateľ IS Sanet súhlasí s vydaním územného rozhodnutia a stavebného povolenia.

Slovak Telekom, a.s. vyjadrenie k existencii telekomunikačných vedení a rádiových zariadení č. 6612023153, zo dňa 19.08.2020:

Dôjde do styku so sieťami elektronických komunikácií (ďalej len SEK) spoločností Slovak

Telekom, a.s. a/alebo DIGI SLOVAKIA, s.r.o.

Slovak Telekom a.s. a DIGI SLOVAKIA, s.r.o. požadujú zahrnúť do podmienok určených stavebným úradom pre vydanie rozhodnutia o umiestnení stavby alebo stavebného povolenia Všeobecné podmienky ochrany SEK, ktoré sú neoddeliteľnou súčasťou tohto stanoviska. Zároveň je stavebník povinný rešpektovať nasledovné:

1. Existujúce zariadenia sú chránené ochranným pásmom (§68 zákona č. 351/2011 Z. z.) a zároveň je potrebné dodržať ustanovenie §65 zákona č. 351/2011 Z. z. o ochrane proti rušeniu.
2. Vyjadrenie stráca platnosť uplynutím doby platnosti uvedenej vyššie vo vyjadrení, v prípade zmeny vyznačeného polygónu, dôvodu žiadosti, účelu žiadosti, v prípade ak uvedené parcelné číslo v žiadosti nezodpovedá vyznačenému polygónu alebo ak si stavebník nespĺní povinnosť podľa bodu 3.
3. Stavebník alebo ním poverená osoba je povinná v prípade ak zistil, že jeho zámer, pre ktorý podal uvedenú žiadosť je v kolízii so SEK Slovak Telekom,a.s. a/alebo DIGI SLOVAKIA, s.r.o. alebo zasahuje do ochranného pásma týchto sietí (najneskôr pred spracovaním projektovej dokumentácie stavby), vyzvať spoločnosť Slovak Telekom, a.s. na stanovenie konkrétnych podmienok ochrany alebo preloženia SEK prostredníctvom zamestnanca spoločnosti povereného správou sietí:
4. V zmysle § 66 ods. 7 zákona č. 351/2011 Z.z. o elektronických komunikáciách sa do projektu stavby musí zakresliť priebeh všetkých zariadení v mieste stavby. Za splnenie tejto povinnosti zodpovedá projektant.
5. Zároveň upozorňujeme stavebníka, že v zmysle §66 ods. 10 zákona č. 351/2011 Z.z. je potrebné uzavrieť dohodu o podmienkach prekládky telekomunikačných vedení s vlastníkom dotknutých SEK.. Bez uzavretia dohody nie je možné preložiť zrealizovať prekládku SEK.
6. Upozorňujeme žiadateľa, že v textovej časti vykonávacieho projektu musí figurovať podmienka spoločnosti Slovak Telekom, a.s. a DIGI SLOVAKIA, s.r.o. o zákaze zriaďovania skládok materiálu a zriaďovania stavebných dvorov počas výstavby na existujúcich podzemných kábloch a projektovaných trasách prekládok podzemných telekomunikačných vedení a zariadení.
7. V prípade ak na Vami definovanom území v žiadosti o vyjadrenie sa nachádza nadzemná telekomunikačná sieť, ktorá je vo vlastníctve Slovak Telekom, a.s. a/alebo DIGI SLOVAKIA, s.r.o., je potrebné zo strany žiadateľa zabezpečiť nadzemnú sieť proti poškodeniu alebo narušeniu ochranného pásma.
8. Nedodržanie vyššie uvedených podmienok ochrany zariadení je porušením povinností podľa § 68 zákona č. 351/2011Z.z. o elektronických komunikáciách v platnom znení.
9. V prípade, že žiadateľ bude so zemnými prácami alebo činnosťou z akýchkoľvek dôvodov pokračovať po tom, ako vydané vyjadrenie stratí platnosť, je povinný zastaviť zemné práce a požiadať o nové vyjadrenie.

Pred realizáciou výkopových prác je stavebník povinný požiadať o vytýčenie polohy SEK spoločností Slovak Telekom, a.s. a DIGI SLOVAKIA, s.r.o. na povrchu terénu. Vzhľadom k tomu, že na Vašom záujmovom území sa môžu nachádzať zariadenia iných prevádzkovateľov, ako sú napr. rádiové zariadenia, rádiové trasy, televízne káblkové rozvody, týmto upozorňujeme žiadateľa na povinnosť vyžiadať si obdobné vyjadrenie od prevádzkovateľov týchto zariadení.

10. Vytýčenie polohy SEK spoločností Slovak Telekom a.s. a DIGI SLOVAKIA, s.r.o. na povrchu terénu vykoná Slovak Telekom, a.s. základe objednávky zadanej cez internetovú aplikáciu na stránke: <https://www.telekom.sk/vviadrenia>

Vytýčenie bude zrealizované do troch týždňov od podania objednávky.

11. Stavebník alebo ním poverená osoba je povinná bez ohľadu na vyššie uvedené body

dodržať pri svojej činnosti aj Všeobecné podmienky ochrany SEK, ktoré tvoria prílohu tohto vyjadrenia.

12. Žiadateľ môže vyjadrenie použiť iba pre účel, pre ktorý mu bolo vystavené. Okrem použitia pre účel konaní podľa stavebného zákona a následnej realizácie výstavby, žiadateľ nie je oprávnený poskytnuté informácie a dáta ďalej rozširovať, prenajímať alebo využívať bez súhlasu spoločnosti Slovak Telekom, a.s.
13. Žiadateľa zároveň upozorňujeme, že v prípade ak plánuje napojiť nehnuteľnosť na verejnú elektronickú komunikačnú sieť úložným vedením, je potrebné do projektu pre územné rozhodnutie doplniť aj telekomunikačnú prípojku.
14. Poskytovateľ negarantuje geodetickú presnosť poskytnutých dát, Poskytnutie dát v elektronickej forme nezbavuje žiadateľa povinnosti požiadať o vytýčenie.
15. Prílohy k vyjadreniu:
 - Všeobecné podmienky ochrany SEK
 - Situačný výkres obsahujúci záujmové územie žiadateľa

Všeobecné podmienky ochrany SEK

1. V prípade, že zámer stavebníka, pre ktorý podal uvedenú žiadosť, je v kolízii so SEK Slovak Telekom, a.s. a/alebo DIGI SLOVAKIA, s.r.o. alebo zasahuje do ochranného pásma týchto sietí, je stavebník po konzultácii so zamestnancom Slovak Telekom, a.s. povinný zabezpečiť:
 - Ochranu alebo preloženie sietí v zmysle konkrétnych podmienok určených zamestnancom Slovak Telekom, a.s.
 - Vypracovanie projektovej dokumentácie v prípade potreby premiestnenia telekomunikačného vedenia
 - Odsúhlasenie projektovej dokumentácie v prípade potreby premiestnenia telekomunikačného vedenia

V lokalite predmetu Vašej žiadosti je oprávnený vykonávať práce súvisiace s preložením sietí (alebo vybudovaním telekomunikačnej prípojky) iba zmluvný partner: Ladislav Hrádil, hradil@suptel.sk, 0907 777474

UPOZORNENIE: V káblovej ryhe sa môže nachádzať viac zariadení (káble, potrubia) s rôznou funkčnosťou.

2. Pri akýchkoľvek prácach, ktorými môžu byť ohrozené alebo poškodené zariadenia, je žiadateľ povinný vykonať všetky objektívne účinné ochranné opatrenia tým, že zabezpečí:
 - Pred začatím zemných prác vytýčenie a vyznačenie polohy zariadení priamo na povrchu terénu,
 - Preukázateľné oboznámenie zamestnancov, ktorí budú vykonávať zemné práce, s vytýčenou a vyznačenou polohou tohto zariadenia a tiež s podmienkami, ktoré boli na jeho ochranu stanovené
 - Upozornenie zamestnancov vykonávajúcich zemné práce na možnú polohovú odchýlku ± 30 cm skutočného uloženia vedenia alebo zariadenia od vyznačenej polohy na povrchu terénu
 - Upozornenie zamestnancov, aby pri prácach v miestach výskytu vedení a zariadení pracovali s najväčšou opatrnosťou a bezpodmienečne nepoužívali nevhodné náradie (napr. hĺbiace stroje)
 - Aby boli odkryté zariadenia riadne zabezpečené proti akémukoľvek ohrozeniu, krádeži a poškodeniu vo vzdialenosti 1.5 m na každú stranu od vyznačenej polohy zariadenia
 - Zhutnenie zeminy pod káblami pred jeho zakrytím (zasypaním)
 - Bezodkladné oznámenie každého poškodenia zariadenia na telefónne číslo

0800123777

- Overenie výškového uloženia zariadenia ručnými sondami (z dôvodu, že spoločnosť Slovak Telekom, a.s. a DIGI SLOVAKIA, s.r.o. nezodpovedajú za zmeny priestorového uloženia zariadenia vykonané bez ich vedomia)

UPOZORNENIE: V prípade, že počas výstavby je potrebné zvýšiť, alebo znížiť krytie tel. káblov je toto možné vykonať len so súhlasom povereného zamestnanca ST.

3. V prípade požiadavky napojenia lokality, resp. objektu, na VSST (verejná sieť ST) je potrebné si podať žiadosť o určenie bodu napojenia, (www.telekom.sk).
4. Žiadame dodržať platné predpisy podľa STN 73 6005 pre priestorovú úpravu vedení v plnom rozsahu.

SSD, a.s. vyjadrenie pre územné rozhodnutie, stavebné povolenie a k existencii energetických zariadení v majetku SSD, a.s. č. 4600057451/91, zo dňa 17.03.2020 :

1. V predmetnej lokalite katastra Žilinaul. Jarná , parcela č.6416, 6326, 6421 sa **nachádzajú** podzemné VN vedenia, podzemné NN vedenia a skrine. Zakreslenú orientačnú trasu týchto vedení Vám prikladáme na situačnom výkrese ako prílohu tohto vyjadrenia, (červenou prerušovanou VN vedenia 22kV vzdušné, červenou plnou VN vedenia 22kV podzemné zelenou prerušovanou NN vedenia vzdušné, zelenou plnou NN podzemné)
2. Od uvedených energetických zariadení žiadame dodržať ochranné pásmo v zmysle zákona 251/2012 Z.z., a bezpečné vzdialenosti podľa príslušných noriem STN. (**VN** vzdušné vedenie 22kV od krajného vodiča na každú stranu **10.metrov**, **NN** vzdušné vedenie od krajného vodiča na každú stranu **1.meter**, **VN a NN** zemné káblové vedenie na každú stranu **1.meter**) Pri realizácii výkopových prác, žiadame neporušiť celistvosť uzemňovacej sústavy.
3. Toto vyjadrenie má len informatívny charakter. V zmysle stavebného zákona je pre určenie presnej trasy podzemných vedení potrebné fyzicky ju vytýčiť
4. Pri manipulácii mechanizmami v blízkosti elektroenergetických zariadení SSD, ako aj pri prácach v ochrannom pásme v ich bezprostrednej blízkosti, je nevyhnutné dodržať všetky legislatívne opatrenia týkajúce sa bezpečnosti osôb, ochrany energetických zariadení a technického zhotovenia súbehov a križovaní.
5. **V prípade akéhokoľvek poškodenia elektroenergetického zariadenia je túto skutočnosť pôvodca povinný neodkladne oznámiť na tel. č. 0800159000.**
6. Presnú trasu podzemných káblových vedení v majetku **SSD** Vám na základe objednávky smerovanej cez aplikáciu zverejnenú na internetovej stránke www.ssd.sk vytýči určený pracovník SSD.
7. Pred zahrnutím dotknutých energetických zariadení v majetku SSD musí realizátor prizvať zástupcu SSD z **príslušného strediska Údržby EZ** na kontrolu zariadenia, čo potvrdia zápisom do stavebného denníka, prípadne v Zápise o vytýčení podzemného el. vedenia.
8. V súbehu a križovaní zemných káblových vedení žiadame dodržať manipulačný priestor min. **1 meter** na každú stranu. V opačnom prípade pri opravách a rekonštrukciách našich zariadení nezodpovedáme za poškodenie Vášho zariadenia.
9. Zároveň si Vás dovoľujeme upozorniť, že v danej lokalite sa môžu nachádzať aj vedenia tretích osôb.
10. Platnosť tohto vyjadrenia je obmedzená na 6 kalendárnych mesiacov odo dňa jeho vystavenia.

Sevak, a.s. vyjadrenie k PD pre vydanie územného rozhodnutia a stavebného povolenia č. O20007798, zo dňa 06.03.2020 . súhlasné stanovisko za dodržania podmienok:

1. V prílohe listu Vám zasielame situáciu A4 s orientačným zakreslením trasy verejného vodovodu a kanalizácie, ktoré sa nachádzajú v záujmovom území navrhovanej stavby. V situácii je vodovod zakreslený zelenou čiarou a kanalizácia červenou čiarou.
 2. Pred zahájením zemných prác požadujeme priamo v teréne vytýčiť trasu verejného vodovodu a kanalizácie. Ich vytýčenie Vám na základe písomnej objednávky zrealizujú pracovníci našej spoločnosti. Upozorňujeme-investora, že vodovodné a kanalizačné prípojky, ktoré sa môžu nachádzať v záujmovom-území stavby nie sú v našej správe je potrebné požiadať o vytýčenie príslušného vlastníka.
 3. Pri realizácii predmetnej stavby žiadame akceptovať polohu VV, VK v danom priestore, nemeniť ich krytie, akceptovať tiež polohu jestvujúcich poklopov uličných uzáverov, hydrantových poklopov, kanalizačných poklopov, ktoré žiadame zabezpečiť proti poškodeniu.
 4. V rámci stavebných prác žiadame zdvihnúť do úrovne budúcej nivelety terénu všetky poklopy vodovodu a kanalizácie. Ich funkčnosť požadujeme preveriť za prítomnosti našich pracovníkov z prevádzky SEVAK a.s. Žilina. O zistenom stave vyhotoviť zápis do stavebného denníka. Tento zápis bude slúžiť ako porealizačné vyjadrenie.
 5. Hutnenie podlažia v mieste dotyku s V V, VK realizovať po vrstvách vibračnými zariadeniami takým spôsobom, aby dynamické rázy pri hutnení nepoškodili potrubia vodovodu, kanalizácie v danej lokalite.
2. Rozsah projektovej dokumentácie k návrhu na vydanie stavebného povolenia :
Stavebník ku žiadosti o stavebné povolenie priloží projektovú dokumentáciu stavby podľa § 8 a 9 vyhl. 453/2000 Z.z., ktorou sa vykonávajú niektoré ustanovenia stavebného zákona.
 3. Námietky účastníkov konania v zmysle § 36 ods.1 stavebného zákona :
Námietky účastníkov konania neboli vznesené.
 4. Toto rozhodnutie podľa § 40 ods. 1 stavebného zákona platí tri roky odo dňa nadobudnutia právoplatnosti. Nestradí však platnosť, pokiaľ v tejto lehote bude podaná žiadosť o stavebné povolenie alebo o povolenie na terénne úpravy, práce a zariadenia podľa stavebného zákona (§ 71 ods.1), alebo ak sa začalo s využitím územia na určený účel. Podľa § 40 ods. 4 stavebného zákona je územné rozhodnutie záväzné aj pre právnych nástupcov jeho navrhovateľa a ostatných účastníkov územného konania.

Odôvodnenie

Dňa 21.04.2020 podal navrhovateľ návrh na územné rozhodnutie na umiestnenie stavby uvedenej vo výroku rozhodnutia.

Stavebný úrad oznámil začatie územného konania všetkým známym účastníkom konania a dotknutým orgánom a organizáciám. Vzhľadom k tomu, že pre územie, v ktorom sa nachádzajú pozemky, navrhnuté na zastavanie predmetnou stavbou, je spracovaná a schválená územno-plánovacia dokumentácia a pomery v území sú jednoznačné, stavebný úrad upustil podľa § 36 ods. 2 stavebného zákona od ústneho pojednávania a stanovil, že v lehote do 7 pracovných dní odo dňa doručenia tohto oznámenia môžu účastníci konania uplatniť svoje námietky a pripomienky a dotknuté orgány a organizácie svoje stanoviská.

Stanoviská oznámili:

Okresný úrad Žilina, odbor starostlivosti o životné prostredie, štátna správa odpadového hospodárstva, Okresný úrad Žilina, odbor starostlivosti o životné prostredie, štátna

správa OPaK, Okresný úrad Žilina, odbor starostlivosti o životné prostredie, štátna vodná správa, Mesto Žilina, stavebný úrad, referát špeciálneho stavebného úradu- doprava, OR HaZZ v Žiline, Mesto Žilina –stavebný úrad, špeciálny stavebný úrad - životné prostredie, Žilinské komunikácie, a.s., SPP Distribúcia, a.s., Siemens Mobility, s.r.o., Michlovský, s.r.o., Upc broadband slovakia, s.r.o., O2 Slovakia, s.r.o., Ministerstvo vnútra SR, Centrum podpory Banská Bystrica, Energotel, a.s., Bytterm, a.s., Žilinská teplárenská, a.s., ELTODO SK, a.s. Slovak Telekom, a.s., SSD, a.s., Sevak, a.s.

Stavebný úrad zaistil vzájomný súlad predložených stanovísk dotknutých orgánov a organizácií vyžadovaných osobitnými predpismi, zabezpečil plnenie požiadaviek vlastníkov a správcov sietí technického vybavenia na napojenie a tieto stanoviská a požiadavky zahrnul do podmienok tohto rozhodnutia.

Podľa § 117 ods.1 stavebného zákona stavebným úradom je obec. Pôsobnosť stavebného úradu je preneseným výkonom štátnej správy.

Stavebný úrad plní úlohy na úseku územného rozhodovania a stavebného poriadku v rozsahu stavebného zákona. Obec zabezpečuje činnosť stavebného úradu a plnenie jeho úloh podľa § 117 ods. 1 stavebného zákona.

Podľa § 119 ods.3 stavebného zákona ak je na konanie príslušná obec ako stavebný úrad a je zároveň navrhovateľom, stavebníkom alebo vlastníkom stavby, alebo žiadateľom o povolenie terénnych úprav, prác alebo zariadení, ktoré sú predmetom konania, okresný úrad určí, ktorý stavebný úrad vykoná konanie a vydá rozhodnutie.

Na základe uvedených ustanovení Mesto Žilina v zastúpení primátora podalo žiadosť o vydanie stavebného povolenia na predmetnú stavbu. Vzhľadom k tomu, že Mesto Žilina nemôže byť stavebníkom a súčasne stavebným úradom príslušným na konanie podľa stavebného zákona, Okresný úrad Žilina - odbor výstavby a bytovej politiky určil listom č. OU-ZA-OVBP-2020/015639-002 dňa 21.02.2020, ako príslušný stavebný úrad pre stavebné konanie obec Porúbka.

Skonštatovalo sa, že umiestnenie stavby je v súlade so schválenou územno-plánovacou dokumentáciou pre dotknuté územie a projektová dokumentácia pre územné rozhodnutie navrhovanej stavby vyhovuje všeobecným technickým požiadavkám na výstavbu podľa ustanovení vyhlášky č. 532/2002 Z.z., ktorou sa ustanovujú podrobnosti o všeobecných technických požiadavkách na výstavbu a o všeobecných technických požiadavkách na stavby užívané osobami s obmedzenou schopnosťou pohybu a orientácie.

Predložená projektová dokumentácia rieši nový chodník pre peších v lokalite ul. Jarná v zóne (znak 4.15.Š/02), ktorej je podľa ÚPN-M Žilina v platnom znení určená základná funkcia: Školy základné, alebo stredné odborné vrátane učební, špeciálnych učební, telocvične, školskej družiny, jedálne, dielni, vonkajších ihrísk, zelene. Doplnková funkcia: Služobný byt. Typ stavebnej činnosti: Prestavby, nadstavby, dopravná a technická infraštruktúra.

Stavebný úrad preto rozhodol tak, ako je uvedené vo výroku tohto rozhodnutia.

Účastníci konania:

- Mesto Žilina

Námietky účastníkov neboli v konaní uplatnené.

Územné rozhodnutie má podľa § 40 ods. 1 stavebného zákona platnosť 3 roky odo dňa nadobudnutia právoplatnosti tohto rozhodnutia. Nestradí však platnosť, ak bude v tejto lehote podaná žiadosť o stavebné povolenie predmetnej stavby.

Toto rozhodnutie stráca platnosť dňom, keď stavebnému úradu bude doručené oznámenie navrhovateľa alebo jeho právneho nástupcu o tom, že upustil od zámeru, ku ktorému sa rozhodnutie vzťahuje.

Poučenie

Proti tomuto rozhodnutiu Podľa § 53 a § 54 zákona č. 71/1967 Zb. o správnom konaní (správny poriadok) v znení neskorších predpisov možno podať odvolanie v lehote 15 dní odo dňa oznámenia tohto rozhodnutia účastníkom konania na adresu tunajšieho stavebného úradu. Rozhodnutie je po vyčerpaní riadnych opravných prostriedkov preskúmateľné správnym súdom podľa ustanovení Správneho súdneho poriadku.



Igor Frko
starosta obce

Tento dokument sa doručuje verejnou vyhláškou v zmysle § 42 ods. 2 stavebného zákona v nadväznosti na § 26 ods.2 zákona č.71/1967 Zb. o správnom konaní (správny poriadok), v znení neskorších predpisov, a vyvesí sa na dobu 15 dní na úradnej tabuli a internetovej stránke správneho orgánu Mesta Žilina a Obce Porúbka. Posledný deň tejto lehoty je dňom doručenia.

Vyvesené dňa: 26.8.2020

Zvesené dňa: 11.09.2020

Pečiatka a podpis orgánu, ktorý potvrdzuje vyvesenie a zvesenie oznámenia na úradnej tabuli a internetovej stránke.

OBEC PORÚBKA
Obecný úrad Porúbka
013 11 Porúbka č. 11
ICO: 0064921

Poplatok:

V zmysle §4 ods.1 písm.a/ zákona č. 145/1995 Z.z. o správnych poplatkoch v znení neskorších predpisov je obec od platenia správneho poplatku oslobodená.

Príloha:

- overená situácia umiestnenia stavby pre územné konanie

Doručí sa:

-účastníkom konania, ktorých vlastnícke alebo iné práva k pozemkom alebo stavbám, ako aj k susedným pozemkom a stavbám môžu byť v tomto konaní priamo dotknuté sa doručuje verejnou vyhláškou- líniová stavba

Na vedomie

1. Mesto Žilina, Námestie obetí komunizmu 1, 011 31 Žilina
2. SSD,a.s., Pri Rajčianke 2927/8, 010 47 Žilina
3. Okresný úrad Žilina, odbor starostlivosti o životné prostredie, štátna správa v odpadovom hospodárstve, Vysokoškolákov 8556/33B, 010 08 Žilina
4. Žilinské komunikácie, akciová spoločnosť, Vysokoškolákov 2, 010 08 Žilina
5. UPC BROADBAND SLOVAKIA, s.r.o., stredisko Žilina, Na Závaží 7, 010 01 Žilina
6. Michlovský spol. s.r.o., Zvolenská cesta 21, 974 05 Banská Bystrica
7. OR HaZZ, Námestie požiarnikov súp. č. 1, 010 01 Žilina
8. Ministerstvo vnútra SR, Centrum podpory Banská Bystrica, oddelenie telekomunikačných služieb, Ul. 9. mája č. 1, Banská Bystrica, 974 86 P.O.BOX 120
9. Energotel a.s., Miletičova súp. č. 7, 821 08 Bratislava
10. Mesto Žilina, SÚ, referát špeciálneho stavebného úradu - doprava, Námestie obetí komunizmu č.1, 011 31 Žilina
11. Mesto Žilina, Stavebný úrad, Referát špeciálneho stavebného úradu-životné prostredie
12. Mesto Žilina, Odbor správy verejného priestranstva a ŽP
13. Okresný úrad Žilina, odbor starostlivosti o životné prostredie, OPaK, Vysokoškolákov 8556/33B, 010 08 Žilina
14. Okresný úrad Žilina, Odbor starostlivosti o životné prostredie, úsek štátnej vodnej správy, Vysokoškolákov 8556/33B, 010 08 Žilina
15. Okresný úrad Žilina, odbor starostlivosti o životné prostredie, štátna správa v odpadovom hospodárstve, Vysokoškolákov 8556/33B, 010 08 Žilina
16. BYTTERM, a.s., Saleziánska 4, 010 77 Žilina
17. Žilinská teplárenská, a.s., Košická 11, 011 87 Žilina
18. SEVAK, a.s., Bôrická cesta súp. č. 1960, 010 57 Žilina
19. SPP-distribúcia, a.s., Mlynské nivy 44/b, 825 11 Bratislava 26
20. ELTODO SK, a.s., Mokráň Záhon 4, 821 04 Bratislava
21. Siemens, s.r.o., J.M. Hurbana 21, 010 01 Žilina
22. Slovak Telekom, a.s., Bajkalská 28, 81762 Bratislava
23. Mesto Žilina – ORPaI
24. Obec Porúbka – starosta obce
25. spis

SMER UL. GABAJOVA →

MIESTNA KOMUNIKÁCIA
ulica Jarná

BYTOVÝ
DOM 0,2

MIESTNA KOMUNIKÁCIA

MIESTNA KOMUNIKÁCIA
ulica Severná

BYTOVÝ
DOM

SMER CESTA I/64 ↓

REZANIE ASFALTU PRI BÚRANÍ OBRUBNÍKA
ASFALTOVÁ ZALIEVKA, ASFALTOVÁ PÁSKA
V MIESTE NAPOJENIA NA EXIST. ASFALTOVÝ KRYT

KAMENNÝ OBRUBNÍK
DO BET. LÓŽKA hr. 100 mm (C 12/15),
"ZAPUSTENÝ"

PARKOVÝ BET. OBRUBNÍK 50x200x1000 mm
DO BET. LÓŽKA hr. 100 mm (C 12/15)

KAMENNÝ OBRUBNÍK
DO BET. LÓŽKA hr. 100 mm (C 12/15),
"ZAPUSTENÝ"

REZANIE ASFALTU PRI BÚRANÍ OBRUBNÍKA
ASFALTOVÁ ZALIEVKA, ASFALTOVÁ PÁSKA
V MIESTE NAPOJENIA NA EXIST. ASFALTOVÝ KRYT

VYBÚRANIE A PRESUN TŮZ
DO NOVEJ POLOHY

PROTIHLUKOVÁ STENA
CHODNÍK PRE PEŠÍCH
EXIST. CHODNÍK
Z bet. diaľby

TRASA CHODCI

BEZBARIÉROVÁ ÚPRAVA CHODNÍKA

BEZBARIÉROVÁ ÚPRAVA CHODNÍKA

BEZBARIÉROVÁ ÚPRAVA CHODNÍKA

VB 0,17212

KT 0,19918

KT 0,18736

EXIST. STĽP VO

EXIST. OPLOTENIE
S PODMIERKOU

EXIST. OPLOTENIE
S PODMIERKOU

1
P1
C2
protihluková stena

EXIST. STĽP VO

9,08

6,17

2,60

2,09

EXIST. STĽP VO 1,50

1,08

4,58

2,09

2,09

2,09

2,09

2,09

2,09

2,09

2,09

2,09

2,09

2,09

2,09

2,09

2,09

2,09

2,09

2,09

2,09

2,09

2,09

2,09

oragne

MIESTNA KOMUNIKÁCIA

MIESTNA KOMUNIKÁCIA




MIESTNA KOMUNIKÁCIA

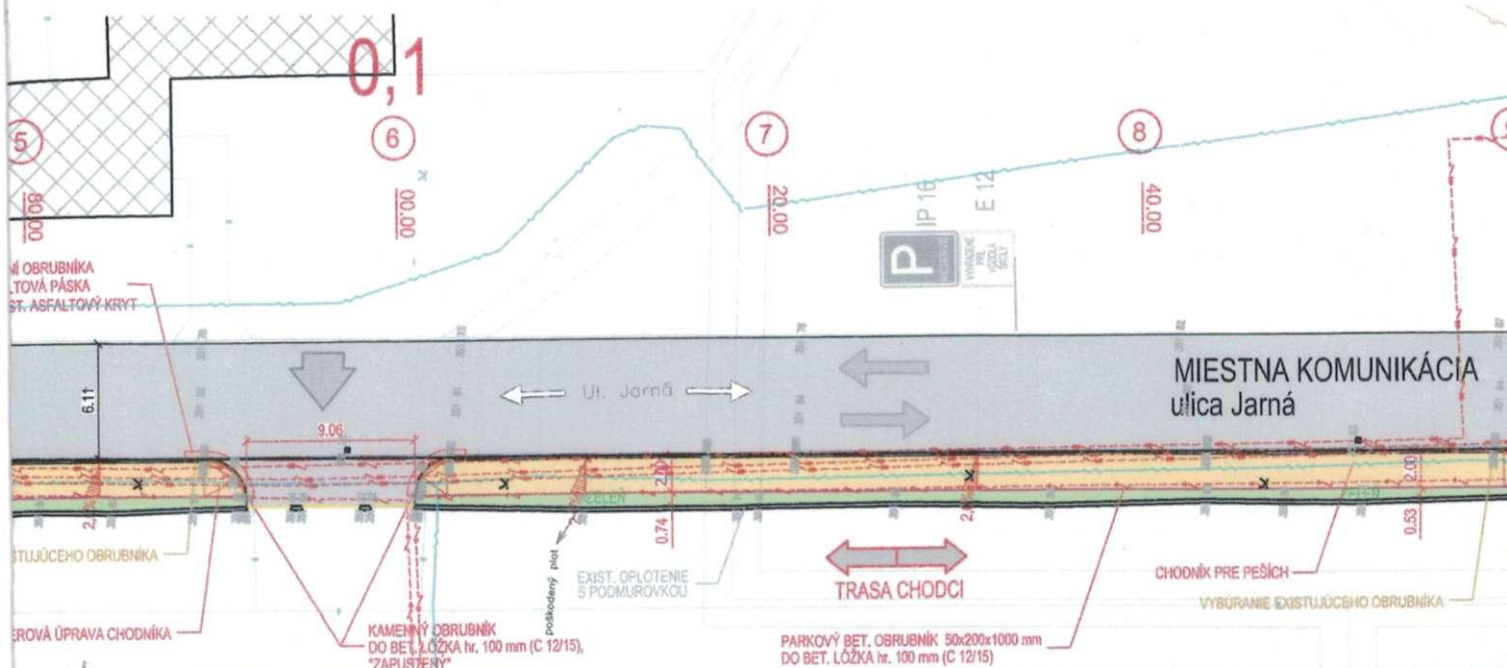
MIESTNA KOMUNIKÁCIA

20,00

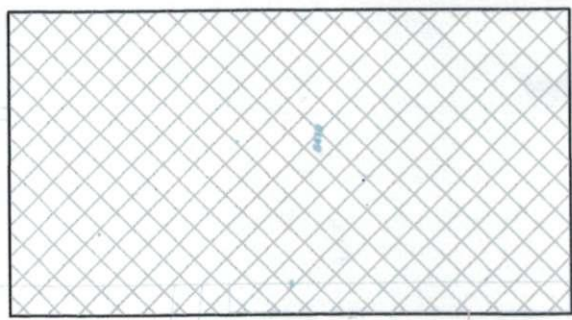
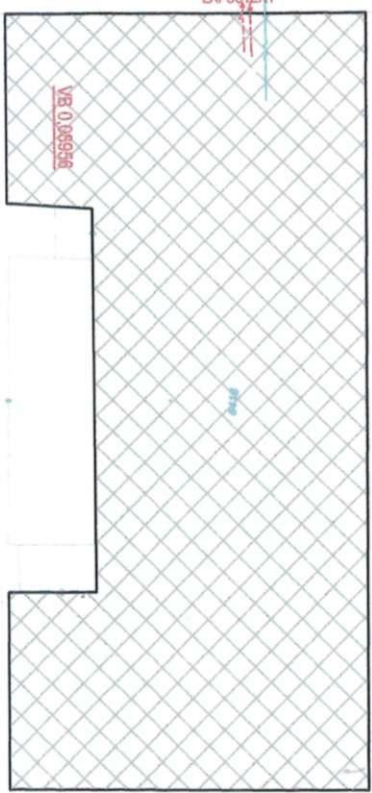
40,00

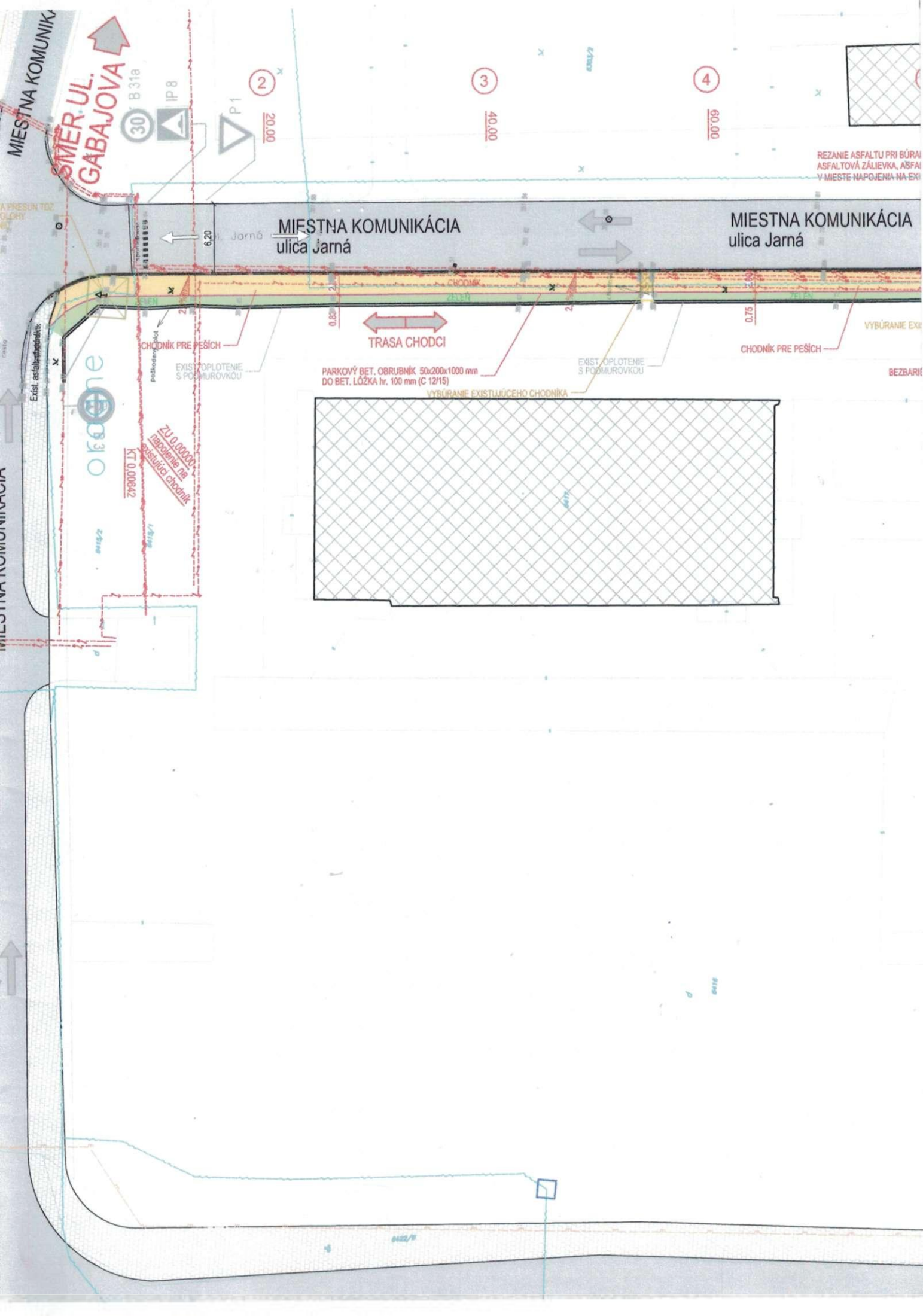
60,00





ZŠ JARNÁ, HLINY VII





MIESTNA KOMUNIKÁCIA

SMER UL. GABAJOVA

B 318

IP 8

P1

2

20,00

3

40,00

4

60,00

REZANIE ASFALTU PRI BÚRANÍ
ASFALTOVÁ ZÁLIEVKA, ASFAL
V MIESTE NAPOJENIA NA EXI

MIESTNA KOMUNIKÁCIA
ulica Jarná

MIESTNA KOMUNIKÁCIA
ulica Jarná

TRASA CHODCI

PARKOVÝ BET. OBRUBNÍK 50x200x1000 mm
DO BET. LÔŽKA hr. 100 mm (C 12/15)

VYBÚRANIE EXISTUJÚCEHO CHODNÍKA

CHODNÍK PRE PEŠÍCH
EXIST. OPLATENIE
S PODMUROVKOU

CHODNÍK PRE PEŠÍCH

VYBÚRANIE EXI

BEZBARI

ZU 0.000000
Ergonerie na
existujúci chodník
KT 0.00642

okone

MIESTNA KOMUNIKÁCIA

SITUÁCIA M 1:350

budova MŠ Hlirny VII

IP 16



ost. plocha



IP 16

spornolovaci prah



SMER UL. SALEZIÁNSKA

MIESTNA KOMUNIKÁCIA
ulica Jarná

schodiako

schodiako

schodiako

BYTOVÝ
DOM



MIESTNA KOMUNIKÁCIA
ulica Severná

BYTOVÝ
DOM

SMER CESTA I/64



MIESTNA KOMUNIKÁCIA
SMER UL. GABAJOVA

30 B 31a

IP 8

P1

20,00

3
40,00

4
60,00

REZANIE ASFALTU PRI BÚRA
ASFALTOVÁ ZÁLIEVKA, ASFA
V MIESTE NAPOJENIA NA EX

MIESTNA KOMUNIKÁCIA
ulica Jarná

MIESTNA KOMUNIKÁCIA
ulica Jarná

TRASA CHODCI

PARKOVÝ BET. OBRUBNÍK 50x200x1000 mm
DO BET. LÓŽKA hr. 100 mm (C 12/15)

VYBÚRANIE EXISTUJÚCEHO CHODNÍKA

CHODNÍK PRE PEŠÍCH

VYBÚRANIE EX

BEZBARI

Exist. asfaltový povrch:

orone

ZUJ.0.00000
Pacovanie na
konštrukciu chodníka
KT 0.00642

podzemný
EXIST. OPLOTENIE
S PODMUROVKOU










433/2

417/2





418

412/2

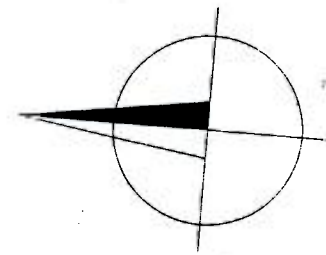
LEGENDA:

-  CHODNÍK ZO ZÁMKOVEJ DLAŽBY DL I
PLOCHA S = 460 m²
-  DOPLNENIE KONŠTRUKČNÝCH VRSTIEV KOMUNIKÁCIE - PREPLÁTOVANIE
-  ÚPRAVY TERÉNU, ZELENĚ
-  EXISTUJÚCE OBJEKTY
-  PARKOVÝ BET. OBRUBNÍK
-  CESTNÝ OBRUBNÍK S PREVÝŠENÍM
-  CESTNÝ BET. OBRUBNÍK ZAPUSTENÝ
-  ZNIŽENIE CHODNÍKA
-  MIESTA VJAZDOV


LEGENDA EXIST. INŽ. SIETÍ:

-  INÉ TELEKOM. VEDENIE (ORANGE)
 -  VN VEDENIE PODZEMNÉ
 -  NN VEDENIE PODZEMNÉ
 -  SIEMENS (odhadovaný priebeh)
- SIETE NACHÁDZAJÚCE SA V PLOCHE NAVRHNUTÉHO CHODNÍKA BUDÚ POČAS REALIZÁCIE CHRÁNENÉ V ZMYSLE POKYNOV ICH SPRÁVCU
- ZAKRESLENIE IS JE ORIENTAČNÉ NA ZÁKLADE VYJADRENÍ ICH SPRÁVCOV.

Rozhodnutím č. 9442/2020-166216/2020-SÚ-NL4
 určuje STAVEBNÝ OBVOD na ploche
 ohraničenej červenými čiarami,
 nasledujúcich parc. č. pozemkov:
6326; 6416; 6421 KH
k.ú. ŽILINA
 V Žiline dňa 19.8. 2020



POZNÁMKA:
 PRED ZAHÁJENÍM STAVEBNÝCH PRÁČ JE NUTNÉ VYTÝČIŤ VŠETKY INŽINIERSKE SIETE ICH SPRÁVCAMI !!!

<h2 style="margin: 0;">CHODNÍK POPRED ZŠ JARNÁ, HLINY VII</h2>		 DAQE Slovakia s.r.o. Príbrňova 8953/62, 010 01 Žilina +421 908 047 197 pitonak@daqe.sk	
OBJEKT: KOMUNIKÁCIE A SPEVNENÉ PLOCHY		ČÍSLO ZÁKAZKY:	19-61
PRÍLOHA: PODROBNÁ SITUÁCIA		DÁTUM:	11/2019
INVESTOR: Mesto Žilina, Námestie obetí komunizmu 1, 011 31 Žilina		STUPEŇ:	DSP
KRAJ: ŽILINSKÝ	OKRES: ŽILINA	K.Ú.: ŽILINA	MIERKA: 1:350
MANAŽÉR PROJEKTU: ING. JÚLIUS HLAVÁČ <i>Hlaváč</i>	ZODPOVEDNÝ PROJEKTANT: ING. LUKÁŠ ROLKO <i>Rolko</i>	FORMÁT	5xA4
NAVRHOL - VYPRACOVAL: ING. JÚLIUS HLAVÁČ <i>Hlaváč</i>	KONTROLOVAL: ING. LUKÁŠ ROLKO <i>Rolko</i>	ČÍSLO PRÍLOHY:	SÚPRAVA: 03