

# OBEC PORÚBKA

## Stavebný úrad

Rajecká cesta 29, 013 11 Lietavská Lúčka

Č.s.: 5873/2020-149425/2020-SU-MLA

Žilina: 21.05.2020

### ÚZEMNÉ ROZHODNUTIE

Obec Porúbka - ako stavebný úrad príslušný podľa § 119 ods.3 zákona č. 50/1976 Zb. o územnom plánovaní a stavebnom poriadku (stavebný zákon) v znení neskorších predpisov (ďalej len "stavebný zákon") a zákona č. 416/2001 Z.z. o prechode niektorých pôsobností z orgánov štátnej správy na obce a vyššie územné celky v znení neskorších predpisov, zastúpené v správnom konaní starostom obce podľa § 13 ods. 5 zákona 369/1990 Zb. o obecnom zriadení v znení neskorších predpisov, v územnom konaní posúdil podľa § 32 - § 40 stavebného zákona návrh na rozhodnutie o umiestnení stavby, ktorý dňa 25.02.2020 podal

**Mesto Žilina, IČO 00321796, Námestie obetí komunizmu 1, 011 31 Žilina**

(ďalej len "navrhovateľ"), a na základe tohto posúdenia vydáva podľa § 39 a § 39a ods.1 stavebného zákona

#### rozhodnutie o umiestnení stavby

#### Osvetlenie troch priechodov pre chodcov na ul. sv.Cyrila a Metoda, Žilina - Vlčince

(ďalej len "stavba") na pozemku register "C" parc. č. 7628, 7629, 7630, 7632 KN v katastrálnom území Žilina.

K pozemkom preukázal navrhovateľ vlastnícke právo výpisom z LV č. 1100.

#### Popis stavby:

- Návrh osvetlenia troch existujúcich priechodov pre chodcov s napojením z existujúceho verejného osvetlenia.
- Ako bod napojenia pre osvetlenie priechodov pre chodcov je určený existujúci stožiar v správe Dopravného podniku mesta Žiliny, na ktorom je inštalované verejné osvetlenie. Zo svorkovnice VO v stožiare bude vyvedený kábel CYKY-J 4x10 mm<sup>2</sup> a vedený bude v zemi v trase podľa výkresovej časti k navrhovaným osvetľovacím bodom v počte 3 ks. Trasa v zemi je 68 m a celková dĺžka kábla 89 m. Káble budú uložené v chráničke KF 09050 - 050 mm.
- Osvetľovacie body pre priechody pre chodcov: na vyznačených miestach (2,5 m pred priechodom v smere jazdy a v súbehu s priechodom) budú inštalované osvetľovacie stožiare nasledovne - č.1 a č.3 typ STK 76/70/3K14 výšky 7 m s výložníkom typ V1T-20-D76 a č.2 typ STK 114/60/3K14 výšky 6 m s výložníkom typ V1T-OP-40-114 dĺžky 4 m, vystrojené budú typovými stožiarovými svorkovnicami EKM 2020, prepäťovou ochranou SPD T2 typ PO II LED V 230V/30kA (Kiwa) a svietidlami pre osvetlenie priechodov pre chodcov s asymetrickou distribúciou svetla typ SITECO SLlmd, PC-L (R), 14320 lm, 740, Plus, 1x155 W, elektronický predradník ECG plus, IP 66. Prívodný kábel zo stožiarovej svorkovnice k svietidlu je navrhovaný CYKY-J 3x1,5 mm<sup>2</sup>. Istenie v pripojovacej svorkovnici stožiara je navrhované na 1x4 A.

- **Osadenie osvetľovacích stožiarov:** Nové stožiare budú osadené podľa vzorového rezu na v.č. 04 a podľa montážnych pokynov výrobcu. Nosné konštrukcie (stožiare) je možné mechanicky zaťažiť až po dosiahnutí mechanických vlastností nových betónových základov (po vytvrdnutí betónu) a po dostatočnom zhutnení zeminy.
- **Uloženie káblového vedenia:** Káblové vedenie v zemi bude uložené v súlade s STN 33 2000-5-52: 2012, STN 73 6005: 1985 a STN 73 6006: 1991, podľa vzorového rezu výkres č. 03. Križovanie vozovky bude riešené riadeným pretlakom v rúre DN125 mm v hĺbke 100 cm pod vozovkou. Rozmery montážnych jám sú predpokladané a detaily pretlaku budú riešené pri realizácii po zameraní a vytýčení všetkých inžinierskych sietí v mieste trasy pretlaku. V ostatných trasách (voľný terén a chodník) bude uloženie v hĺbke 70 cm v chráničke vložku z piesku, alebo preosiatej výkopovej zeminy. Vo výške 30 cm nad horným okrajom kábla bude uložená výstražná fólia.

**1. Pre umiestnenie stavby sa v zmysle § 39a ods.2 stavebného zákona určujú tieto podmienky:**

- a) požiadavky na ochranu prírody a krajiny a na zabezpečenie starostlivosti o životné prostredie : v zmysle stanovísk Okresného úradu Žilina a Mesta Žilina- špeciálneho stavebného úradu ŽP
- b) stavba bude umiestnená na pozemku register "C" parc. č. 7628, 7629, 7630, 7632 v katastrálnom území Žilina podľa overeného výkresu situácie stavby dokumentácie pre územné rozhodnutie, vypracovanej zodpovedným projektantom Ing. Júliusom Vršanským, v mierke 1:250, ktorá je nedeliteľnou súčasťou tohto územného rozhodnutia.
- c) polohové umiestnenie stavby:  
podľa overeného výkresu situácie stavby dokumentácie pre územné rozhodnutie, vypracovanej zodpovedným projektantom Ing. Júliusom Vršanským,
- d) napojenie na siete technického vybavenia :
  - elektrická prípojka : z existujúceho stožiaru DPMŽ a verejného osvetlenia v správe DPMŽ
- e) požiadavky vyplývajúce z chránených častí krajiny alebo z ich blízkosti : nie sú
- f) požiadavky vyplývajúce zo stanovísk dotknutých orgánov :

**Okresný úrad Žilina, odbor starostlivosti o životné prostredie, oddelenie ochrany prírody a vybraných zložiek ŽP na úseku štátnej správy odpadového hospodárstva,** vyjadrenie pre územné a stavebné konanie č. OU-ZA-OSZP3-2020/010798-002 zo dňa 22.01.2020, dodržať podmienky vyjadrenia:

-odpady vyprodukované počas stavby investor, resp. dodávateľ odovzdá oprávnenému subjektu alebo zabezpečí ich zhodnotenie alebo zneškodnenie vo vhodnom zariadení alebo povolenej skládke

-výkopovú zeminu prednostne použiť na spätné zásypy alebo ďalšie terénne úpravy

-investor je povinný zmluvne zabezpečiť u dodávateľa stavby doklady o množstve a druhu vzniknutých odpadov a o spôsobe ďalšieho nakladania s nimi

-Dodávateľom, zhotoviteľom stavby v prípade jeho prevzatia zodpovednosti za nakladanie s odpadmi môže byť len taký oprávnený subjekt, ktorý má v predmete podnikania činnosť „podnikanie v oblasti nakladania s iným ako nebezpečným odpadom“ alebo jeho činnosť „podnikanie v oblasti nakladania s nebezpečným odpadom“ a potvrdenú registráciu v zmysle § 98 n nadväznosti na § 108 opds.1 písm. c zákona o odpadoch

-doklady o zákonom nakladaní s vyprodukovanými odpadmi počas stavby preukáže stavebník v kolaudačnom konaní

**Slovak Telekom, a.s.**, vyjadrenie k existencii telekomunikačných vedení a rádiových zariadení č. 6612002267 zo dňa 28.01.2020 –dôjde do styku so sieťami elektronických komunikácií spol. Slovak Telekom, a.s., alebo DIGI Slovakia, s.r.o. Dodržať podmienky vyjadrenia:

1. Existujúce zariadenia sú chránené ochranným pásmom (§68 zákona č. 351/2011 Z. z.) a zároveň je potrebné dodržať ustanovenie §65 zákona č. 351/2011 Z. z. o ochrane proti rušeniu.

2. Vyjadrenie stráca platnosť uplynutím doby platnosti uvedenej vyššie vo vyjadrení, v prípade zmeny vyznačeného polygónu, dôvodu žiadosti, účelu žiadosti, v prípade ak uvedené parcelné číslo v žiadosti nezodpovedá vyznačenému polygónu alebo ak si stavebník nesplní povinnosť podľa bodu 3.

3. Stavebník alebo ním poverená osoba je povinná v prípade ak zistil, že jeho zámer, pre ktorý podal uvedenú žiadosť je v kolízii so SEK Slovak Telekom,a.s. a/alebo DIGI SLOVAKIA, s.r.o. alebo zasahuje do ochranného pásma týchto sietí (najneskôr pred spracovaním projektovej dokumentácie stavby), vyzvať spoločnosť Slovak Telekom, a.s. na stanovenie konkrétnych podmienok ochrany alebo preloženia SEK prostredníctvom zamestnanca spoločnosti povereného správou sietí:

4. V zmysle § 66 ods. 7 zákona č. 351/2011 Z.z. o elektronických komunikáciách sa do projektu stavby musí zakresliť priebeh všetkých zariadení v mieste stavby. Za splnenie tejto povinnosti zodpovedá projektant.

5. Zároveň upozorňujeme stavebníka, že v zmysle §66 ods. 10 zákona č. 351/2011 Z.z. je potrebné uzavrieť dohodu o podmienkach prekládky telekomunikačných vedení s vlastníkom dotknutých SEK.. Bez uzavretia dohody nie je možné preložiť zrealizovať prekládku SEK.

6. Upozorňujeme žiadateľa, že v textovej časti vykonávacieho projektu musí figurovať podmienka spoločnosti Slovak Telekom, a.s. a DIGI SLOVAKIA, s.r.o. o zákaze zriaďovania skládok materiálu a zriaďovania stavebných dvorov počas výstavby na existujúcich podzemných kábloch a projektovaných trasách prekládok podzemných telekomunikačných vedení a zariadení.

7. V prípade ak na Vami definovanom území v žiadosti o vyjadrenie sa nachádza nadzemná telekomunikačná sieť, ktorá je vo vlastníctve Slovak Telekom, a.s. a/alebo DIGI SLOVAKIA, s.r.o., je potrebné zo strany žiadateľa zabezpečiť nadzemnú sieť proti poškodeniu alebo narušeniu ochranného pásma.

8. Nedodržanie vyššie uvedených podmienok ochrany zariadení je porušením povinností podľa § 68 zákona č. 351/2011Z.z. o elektronických komunikáciách v platnom znení.

9. V prípade, že žiadateľ bude so zemnými prácami alebo činnosťou z akýchkoľvek dôvodov pokračovať po tom, ako vydané vyjadrenie stratí platnosť, je povinný zastaviť zemné práce a požiadať o nové vyjadrenie.

Pred realizáciou výkopových prác je stavebník povinný požiadať o vytýčenie polohy SEK spoločností Slovak Telekom, a.s. a DIGI SLOVAKIA, s.r.o. na povrchu terénu. Vzhľadom k tomu, že na Vašom záujmovom území sa môžu nachádzať zariadenia iných prevádzkovateľov, ako sú napr. rádiové zariadenia, rádiové trasy, televízne káblové rozvody, týmto upozorňujeme žiadateľa na povinnosť vyžiadať si obdobné vyjadrenie od prevádzkovateľov týchto zariadení.

10. Vytýčenie polohy SEK spoločností Slovak Telekom a.s. a DIGI SLOVAKIA, s.r.o. na povrchu terénu vykoná Slovak Telekom, a.s. základe objednávky zadanej cez internetová aplikáciu na stránke: <https://www.telekom.sk/vvyjadrenia>

Vytýčenie bude zrealizované do troch týždňov od podania objednávky.

11. Stavebník alebo ním poverená osoba je povinná bez ohľadu na vyššie uvedené body dodržať pri svojej činnosti aj Všeobecné podmienky ochrany SEK, ktoré tvoria prílohu tohto

vyjadrenia.

12. Žiadateľ môže vyjadrenie použiť iba pre účel, pre ktorý mu bolo vystavené. Okrem použitia pre účel konaní podľa stavebného zákona a následnej realizácie výstavby, žiadateľ nie je oprávnený poskytnuté informácie a dáta ďalej rozširovať, prenajímať alebo využívať bez súhlasu spoločnosti Slovak Telekom, a.s.

13. Žiadateľa zároveň upozorňujeme, že v prípade ak plánuje napojiť nehnuteľnosť na verejnú elektronickú komunikačnú sieť úložným vedením, je potrebné do projektu pre územné rozhodnutie doplniť aj telekomunikačnú prípojku.

14. Poskytovateľ negarantuje geodetickú presnosť poskytnutých dát, Poskytnutie dát v elektronickej forme nezavahuje žiadateľa povinnosti požiadať o vytýčenie.

15. Prílohy k vyjadreniu:

- Všeobecné podmienky ochrany SEK
- Situačný výkres obsahujúci záujmové územie žiadateľa

**Energotel, a.s.**, vyjadrenie k PD pre ÚR a SP č. ET/MM20/92 zo dňa 22.01.2020: nezasahuje podzemné telekomunikačné vedenia SSD, a.s. Žilina a Energotel, a.s. Bratislava

**Upc broadband slovakia, s.r.o** vyjadrenie k existencii telekomunikačných vedení zo dňa 29.01.2020:

- 1.U predmetnej stavby dôjde k styku so sieťou UPC
- 2.pred začatím stavby je potrebné zabezpečiť u UPC vytýčenie dotknutej siete
3. V ochrannom pásme 1 m na obidve strany je potrebné vykonávať ručný výkop
- 4.V prípade obnažených káblov zabezpečiť ich ochranu
- 5.Pred zásypom pozvať zástupcu UPC na ohliadku, či sú neni káble porušené.
- 6.Zásyp káblov UPC vykonať predpísaným sypkým materiálom a položiť signalizačnú fóliu nad káblami
- 7.Križovanie so sieťou UPC je nutné realizovať popod sieť UPC

**Michlovský, s.r.o** vyjadrenie k existencii telekomunikačných vedení č. BB-0359/2020 zo dňa 10.02.2020, nedôjde ku stretu PTZ prevádzkovateľa Orange Slovensko a.s.

**O2 Slovakia, s.r.o** vyjadrenie k existencii telekomunikačných vedení zo dňa 27.01.2020, v záujmovom území sa nenachádzajú siete, objekty alebo zariadenia v správe O2 Slovakia, s.r.o.,bez pripomienok

**Žilinské komunikácie, a.s.**, vyjadrenie č. 13/T/2020 zo dňa 22.01.2020:

- V prípade poškodenia jestvujúcich komunikácií resp.chodníkov a iných súčastí komunikácií (obrubník, prídlažba, dopravné značenie zvislé a vodorovné, kanalizačné poklopy a mreže odvodnenia povrchových vôd včetně ich prípojok, zábradlie a pod. počas výstavby objektu požadujeme tieto opraviť v plnom rozsahu. K poškodeným súčastiam komunikácie, prizvať pracovníka správy komunikácií.
- V záujmovej oblasti sa nachádza odvodňovací systém dažďových vôd v správe mesta

**SIEMENS, s.r.o.** vyjadrenie č. PD/ZA/016/20-GAR zo dňa 17.01.2020, vyjadrenie k PD stavby pre ÚR a SP:

K predloženej dokumentácii pre územné a stavebné konanie hore uvedenej stavby nemáme pripomienky v prípade splnenia nižšie uvedených požiadaviek:

- pred zahájením prác požadujeme vytýčiť siete verejného osvetlenia /ďalej len VO/ v teréne,
- svietidlá požadujeme použiť SITECO SL11 md, stožiarové svorkovnice TYCO EKM 2020 a kábel CYKY-J 4x1 Omm<sup>2</sup>,
- zemný kábel požadujeme uložiť v celej dĺžke do chráničky,
- práce požadujeme vykonať bez poškodenia zariadenia VO, a bez prerušenia prevádzky VO,
- v prípade potreby manipulácie so zariadením VO je potrebné dohodnúť riešenie so správcom VO,
- v prípade križovania Vašich sietí resp. zariadení so zariadením verejného osvetlenia, požadujeme dodržať ochranné pásma pre verejné osvetlenie, všetky platné normy STN a predpisy a prizvať stavebný dozor Siemens Mobility, s.r.o., »
- prípadné náklady na odstránenie poškodení existujúceho zariadenia VO počas stavebných prác Vám budeme v plnej výške fakturovať,
- prípadné zmeny realizačnej projektovej dokumentácie žiadame predložiť na odsúhlasenie,
- v prípade poškodenia zariadenia VO Vás žiadame ihneď nahlásiť poruchu na tel. číslo: **041/ 5055 699**,
- k odovzdaniu staveniska, pred zasypaním káblov a ku kolaudácií požadujeme predvolať stavebný dozor Siemens mobility, s. r. o.,
- toto vyjadrenie stanovuje technické podmienky prevádzkovateľa VO a nenahrádza vyjadrenie vlastníka VO - Mesta Žilina,

**SSD, a.s.**, vyjadrenie č. 4600056576/28 zo dňa 06.02.2020:

1. V predmetnej lokalite katastra Žilina-Vlčince, ul.Sv. Cyrila a Metoda, parcela č.7628,7629,7630,7632 resp. v jej bezprostrednej blízkosti sa **nachádzajú** podzemné VN vedenia, podzemné NN vedenia a skrine. Zakreslenú orientačnú trasu týchto vedení Vám prikladáme na situačnom výkrese ako prílohu tohto vyjadrenia, (červenou plnou čiarou VN vedenia 22kV podzemné, zelenou plnou čiarou N N podzemné vedenia)
2. Od uvedených energetických zariadení žiadame dodržať ochranné pásmo v zmysle zákona 251/2012 Z.z., a bezpečné vzdialenosti podľa príslušných noriem STN (**VN zemné káblové vedenie a NN zemné káblové vedenie na každú stranu 1.meter**), pričom pri NN vzdušných vedeniach požadujeme dodržať manipulačný, technický priestor **1 meter** od krajného vodiča NN vzdušného vedenia na každú stranu. Pri realizácii výkopových prác, žiadame neporušiť celistvosť uzemňovacej sústavy.
3. Toto vyjadrenie má len informatívny charakter. V zmysle stavebného zákona je pre určenie presnej trasy podzemných vedení potrebné fyzicky iu vytýčiť.
4. Pri manipulácii mechanizmami v blízkosti elektroenergetických zariadení SSD, ako aj pri prácach v ochrannom pásme v ich bezprostrednej blízkosti, je nevyhnutné dodržať všetky legislatívne opatrenia ( vrátane ustanovení príslušných technických noriem ) týkajúce sa bezpečnosti osôb, ochrany energetických zariadení a technického zhotovenia súbehov a križovaní.
5. V prípade akéhokoľvek poškodenia elektroenergetického zariadenia je túto skutočnosť pôvodca povinný neodkladne oznámiť na tel. číslo 0800 159 000.
6. Presnú trasu podzemných káblových vedení v majetku SSD Vám na základe objednávky smerovanej cez aplikáciu zverejnenú na internetovej stránke [www.ssd.sk](http://www.ssd.sk), link: <https://online.sse.sk/vtc/vvtvc.wv> vytýči určený pracovník SSD.
7. Pred zahrnutím dotknutých energetických zariadení v majetku SSD musí realizátor prizvať zástupcu SSD z **príslušného strediska údržby EZ** na kontrolu zariadenia, čo potvrdia buď v " Zápise o vytýčení podzemného el. vedenia" resp. zápisom do stavebného denníka.

8. V súbehu a križovaní zemných káblových vedení žiadame dodržať manipulačný priestor min. **1 meter** na každú stranu. V opačnom prípade pri opravách a rekonštrukciách našich zariadení nezodpovedáme za poškodenie Vášho zariadenia.

**9. Zároveň si Vás dovoľujeme upozorniť, že v danej lokalite sa môžu nachádzať aj podzemné vedenia tretích osôb.**

10. Platnosť tohto vyjadrenia je 6 kalendárnych mesiacov od jeho vystavenia. Vyjadrenie stráca platnosť pri zmene údajov, na základe ktorých bolo vydané (zmena lokality, vstupných údajov, súvisiacej legislatívy a pod.).

**SPP-Distribúcia, a.s.**, vyjadrenie č. TD/NS/0085/2020/Ka zo dňa 13.02.2020, súhlasí s vydaním SP za dodržania nasledovných podmienok:

-Po posúdení predloženej projektovej dokumentácie vyššie uvedenej stavby konštatujeme, že umiestnenie vyššie uvedenej stavby nie je v kolízii s existujúcimi plynárenskými zariadeniami v správe SPP-D,.

-stavebník je povinný pri realizácii stavby dodržiavať ustanovenia Zákona o energetike, Stavebného zákona a iných všeobecne záväzných právnych predpisov,

-stavebník je povinný rešpektovať a zohľadniť existenciu plynárenských zariadení a/alebo ich ochranných a/alebo bezpečnostných pásiem,

-ak pri výkopových prácach bude odkryté plynárenské zariadenie, je stavebník povinný kontaktovať pred zasypaním výkopu zástupcu SPP-D na vykonanie kontroly stavu obnaženého plynárenského zariadenia, podsypu a obsypu plynovodu a uloženia výstražnej fólie; výsledok kontroly bude zaznamenaný do stavebného denníka,

-odkryté plynovody, káble, ostatné inžinierske siete musia byť počas odkrytia zabezpečené proti poškodeniu,

-prístup k akýmkoľvek technologickým zariadeniam SPP-D nie je povolený a manipulácia s nimi je prísne zakázaná, pokiaľ sa na tieto práce nevzťahuje vydané povolenie SPP-D,

-každé poškodenie zariadenia SPP-D, vrátane poškodenia izolácie potrubia, musí byť ihneď ohlásené SPP-D na tel.č. : 0850 111 727,

-upozorňujeme, že SPP-D môže pri všetkých prípadoch poškodenia plynárenských zariadení podať podnet na Slovenskú obchodnú inšpekciu (SOI), ktorá je oprávnená za porušenie povinnosti v ochrannom a/alebo bezpečnostnom pásme plynárenského zariadenia uložiť podľa ustanovení Zákona o energetike pokutu vo výške 300,- € až 150 000,- €, poškodením plynárenského zariadenia môže dôjsť aj k spáchaniu trestného činu všeobecného ohrozenia podľa § 284 a § 285, prípadne trestného činu poškodzovania a ohrozovania prevádzky všeobecne prospešného zariadenia podľa § 286, alebo § 288 zákona č. 300/2005 Z.z. Trestný zákon,

-k technickému riešeniu navrhovanej stavby sa **nevyjadrujeme**.

**Sevak, a.s.**, vyjadrenie č. O20004155 zo dňa 06.02.2020, vyjadrenie k PD pre ÚR a SP, súhlasné stanovisko za dodržania podmienok:

1. Pred zahájením zemných prác požadujeme priamo v teréne vytýčiť trasu verejného vodovodu (VV) LT DN 300mm, ktorý sa nachádza v záujmovom území navrhovanej stavby. Jeho vytýčenie Vám na základe písomnej objednávky vykonajú pracovníci našej spoločnosti.
2. Pri realizácii zemných prác žiadame rešpektovať polohu VV , nemeniť jeho krytie v súvislosti s terénnymi úpravami
3. Pri križovaní NN prípojky s V V je potrebné dodržať minimálne vzdialenosti stanovené v

STN 73 6005 - priestorová úprava podzemných vedení a pri osadzovaní stĺpu VO žiadame dodržať vzdialenosti určené k ochrane V V dľa Zákona č. 442/2002 O verejných vodovodoch a verejných kanalizáciách § 19 odst.2/. - 1,5 m od bočného pôdorysného okraja potrubia na obe strany do priemeru DN 500 mm vrátane. V pásme ochrany je zakázané : vykonávať zemné práce, stavby, umiestňovať konštrukcie - iné podobné zariadenia, vykonávať činnosti, ktoré obmedzujú prístup k verejnemu vodovodu, alebo ktoré by mohli ohroziť jeho technický stav.

4. Výkopové práce v ochrannom pásme vodohospodárskych zariadení a pri križovaní s nimi požadujeme vykonávať ručne, v otvorenom výkope.
5. Kolíziu s inž. sieťami SEVAK žiadame riešiť samostatne s prevádzkovým majstrom vodovodov. Odkryté miesta na vodovodných potrubíach musí pred zásypom skontrolovať príslušný majster. V rámci stavebných prác žiadame zdvihnúť do úrovne budúcej nivelety terénu všetky prípadné poklapy vodovodu. Ich funkčnosť požadujeme preveriť za prítomnosti našich pracovníkov z prevádzky SEVAK a.s. Žilina. O zistenom stave vyhotoviť zápis do stavebného denníka. Tento zápis bude slúžiť ako porealizačné vyjadrenie.
6. Hutnenie podložia v mieste dotyku s VV realizovať po vrstvách vibračnými zariadeniami takým spôsobom, aby dynamické rázy pri hutnení nepoškodili potrubia vodovodu v danej lokalite.

**Žilinská teplárenská, a.s.**, vyjadrenie č. 502/449/HA/ZL zo dňa 06.02.2020, vyjadrenie k PD pre SP:

V uvedenej lokalite sa nachádzajú tepelné podzemné siete, jedná sa parcely č. 7628, 7630 a 7632 ktoré môžu byť dotknuté stavebnými prácami, ich poloha je vyznačená v situačnej mape, ktorá tvorí prílohu k tomuto vyjadreniu.

ŽT, a.s. súhlasí s predloženou **PD** pre stavebné rozhodnutie a realizáciu stavby. ŽT, a.s. a žiada investora alebo ním poverenú osobu:

1. Dodržať všetky platné nariadenia a normy pojednávajúce o energetických zariadeniach a ich ochranných pásmach v zmysle zákona č. 657/2004 Z. z. o tepelnej energetike (ďalej len „**Zákon**“). V prípade realizácie prác v ochranných pásmach alebo potrebných zásahov do tepelných rozvodov pri výstavbe alebo pri prevádzkovaní uvedenej stavby, ŽT, a.s. žiada predložiť k odsúhlaseniu realizačnú projektovú dokumentáciu s opatreniami, zabezpečujúcimi bezpečnú prevádzku zariadení v správe ŽT, a.s.
2. V textovej časti vykonávacieho projektu uviesť podmienku ŽT, a.s. o Zákaze zriaďovať skládky materiálov počas realizácie stavby v ochranných pásmach existujúcich alebo projektovaných tepelných rozvodov a ich súčastí.
3. Požiadať ŽT, a.s. o vytýčenie tepelných rozvodov pred začatím spracovania realizačnej PD s ohľadom na skutočnú polohu tepelného rozvodu.
4. Výkopové práce vo vzdialenosti menšej ako 1,5 m na každú stranu od obrysu verejného rozvodu tepla realizovať po predchádzajúcom vytýčení výhradne ručne bez použitia strojových mechanizmov.
5. Pri odkrytí verejného rozvodu tepla kontaktovať pred zasypaním výkopu Žilinskú teplárenskú, a.s. za účelom vykonania kontroly stavu obnaženého potrubia/zariadenia a kontrolu umožniť; výsledok kontroly bude zaznamenaný do stavebného denníka.
6. Odkryté časti verejného rozvodu tepla počas odkrytia zabezpečiť proti poškodeniu
7. Zdržať sa vykonávania terénnych úprav nad trasou verejného rozvodu tepla, ktoré by zmenili jeho doterajšie krytie a hĺbku uloženia.

8. Každé poškodenie verejného rozvodu tepla, vrátane poškodenia izolácie potrubia, ihneď ohlásiť na útvar Rozvodov tepla Žilinskej teplárenskej, a.s. tel: 0915/988 348.
9. Podmienkou pre vydanie povolenia na užívanie stavby musí byť písomné vyjadrenie/potvrdenie Žilinskej teplárenskej, a.s. o splnení všetkých podmienok podľa tohto vyjadrenia, ktoré je stavebník povinný vyžiadať pred podaním návrhu na začatie konania o povolení užívania stavby.

Týmto vyjadrením nenahrádzame stanoviská pre konanie nasledujúce podľa stavebného zákona.

**Mesto Žilina, stavebný úrad, špeciálny stavebný úrad ŽP**, vyjadrenie vyjadrenie č. 2136/2020-4652/2020-SÚ-KLM zo dňa 30.01.2020:

1. Pred zahájením výkopových prác v zeleni požiadať o rozkopové povolenie príslušného pracovníka odboru správy verejného priestranstva a životného prostredia, referát mestskej zelene. Pri žiadosti doložiť farebné fotografie miesta budúceho rozkopu.
2. Pred zahájením výkopových prác v zeleni požiadať o rozkopové povolenie príslušného pracovníka odboru správy verejného priestranstva a životného prostredia, referát mestskej zelene. Pri žiadosti doložiť farebné fotografie miesta budúceho rozkopu.
3. Pri realizácii stavby zabezpečiť dôsledné dodržanie normy STN 83 7010, t.j. zabezpečiť ochranu drevín rastúcich v blízkosti stavby, zabrániť mechanickému poškodeniu nadzemných a podzemných častí drevín a zhutneniu pôdy v koreňovom priestore jazdou stavebných strojov, dopravných prostriedkov a skladovaním stavebného materiálu.
4. Po ukončení stavebných prác je nutné vykonať rekultiváciu poškodených plôch mestskej zelene, pri založení trávnik dodržiavať STN 83 7017 Technológia vegetačných úprav v krajine. Trávniky a ich zakladanie. Pri odovzdávaní stavby a upraveného terénu prizvať príslušného pracovníka odboru správy verejného priestranstva a životného prostredia, referát správy mestskej zelene.
5. Pri realizácii stavby ako i počas prevádzky nakladať s odpadmi (výkopová zemina, stavebný odpad, komunálny odpad, nebezpečný odpad), v súlade s platnou legislatívou v oblasti odpadového hospodárstva a platného VZN mesta. Doklady o spôsobe nakladania so vzniknutými odpadmi predložiť ako doklad pri odovzdávaní stavby.
6. Pri realizácii stavby zabezpečiť obmedzenie prašných emisií kropením a čistením komunikácie a vonkajšieho pracovného prostredia podľa potreby a dôsledne realizovať stavebnotechnické opatrenia, s dôrazom na obmedzenie hluku a vibrácií.
7. Pri realizácii stavby zabezpečiť čistenie mechanizmov pred vstupom na verejnú komunikáciu

**Mesto Žilina, cestný správny orgán**, stanovisko k PD č.2607/2020-5819/2020-SU/MZR zo dňa 18.02.2020:

S predloženou projektovou dokumentáciou v zmysle citovaného cestného a stavebného zákona *s ú h l a s í m e* za dodržania nasledujúcich podmienok :

- križovanie miestnych komunikácií pri realizácii nasvietenia priechodov pre chodcov žiadame realizovať výlučne len pretlakom, len v odôvodnených prípadoch (t. j. existencia inžinierskych sietí resp. iné technické príčiny) súhlasíme s prekopením.

Presný rozsah konečných povrchových úprav komunikácií bude určený obhliadkou priamo v teréne, ktorá sa uskutoční pred vydaním povolenia na zvláštne užívanie pozemných komunikácií, tzv. rozkopové povolenie,



- pred začatím realizácie rekonštrukcie verejného osvetlenia žiadame dopracovať POV s návrhom prenosného dopravného značenia počas realizácie stavby a predložiť na MsU Žilina, odbor správy verejného priestranstva a životného prostredia,
- pred začatím realizácie žiadame zabezpečiť súhlas vlastníkov dotknutých pozemkov
- pred začatím výkopových prác v miestnej komunikácii pri realizácii rekonštrukcie verejného osvetlenia je investor, resp. zhotoviteľ stavby povinný požiadať o vydanie povolenia na zvláštne užívanie komunikácie, tzv. rozkopové povolenie, v ktorom budú stanovené ostatné podmienky potrebné rešpektovať pri vykonávaní výkopových prác v komunikáciách,
- navrhovanú trasu rekonštrukcie verejného osvetlenia situovanú v miestnych komunikáciách je potrebné zaslať k odsúhlaseniu na Žilinské komunikácie a. s. Žilina, vykonávateľovi správy miestnych komunikácií.

**OR HaZZ v Žiline**, vyjadrenie č. ORHZ-ZA2-2020/000115-001 zo dňa 05.02.2020, bez námietok. K takýmto stavbám sa nevydávajú stanoviská na účely územného a stavebného konania.

**Ministerstvo vnútra SR, centrum podpory B. Bystrica**, vyjadrenie č. 0961605390 zo dňa 24.01.2020, bez pripomienok

**DPMŽ, s.r.o.**, vyjadrenie pre ÚK a SP zo dňa 10.02.2020, V mieste uvažovanej stavby sa nenachádzajú Napájacie a Spätné káble trolejbusovej dopravy DPMŽ. Súhlasíme s projektovou dokumentáciou k uvedenej stavbe. Upozorňujeme na výkopové práce v blízkosti trakčného stožiaru pre základ osvetľovacieho stožiaru č. EL 1/7 - 2.

Žiadame o dodržanie bezpečnej vzdialenosti výkopu, alebo o zastabilizovanie predmetného trakčného stožiaru napr. kotvením, podperou, proti pohybu. Ďalej pre pripojenie VO z existujúcich rozvodov nie je možné stavajúce stožiare trakčného vedenia vŕtať, je možné **len** napojenie zo spodného montážneho otvoru.

**Bytterm, a.s.**, vyjadrenie pre ÚK a SP č. 005/2020/06/BRA zo dňa 05.02.2020, podľa predloženej situačnej mapy san a mieste stavby nenachádzajú sekundárne rozvody TÚV a ÚK v majetku bytterm, a.s. Žilina. K predmetnej stavbe nemáme námietky.

2. Rozsah projektovej dokumentácie k návrhu na vydanie stavebného povolenia :  
Stavebník ku žiadosti o stavebné povolenie priloží projektovú dokumentáciu stavby podľa § 8 a 9 vyhl. 453/2000 Z.z., ktorou sa vykonávajú niektoré ustanovenia stavebného zákona.
3. Námietky účastníkov konania v zmysle § 36 ods.1 stavebného zákona :  
Námietky účastníkov konania neboli vznesené.
4. Toto rozhodnutie podľa § 40 ods. 1 stavebného zákona platí dva roky odo dňa nadobudnutia právoplatnosti. Nestradí však platnosť, pokiaľ v tejto lehote bude podaná žiadosť o stavebné povolenie alebo o povolenie na terénne úpravy, práce a zariadenia podľa stavebného zákona (§ 71 ods.1), alebo ak sa začalo s využitím územia na určený účel. Podľa § 40 ods. 4 stavebného zákona je územné rozhodnutie záväzné aj pre právnych nástupcov jeho navrhovateľa a ostatných účastníkov územného konania.

### Odôvodnenie

Dňa 25.02.2020 podal navrhovateľ návrh na územné rozhodnutie na umiestnenie stavby uvedenej vo výroku rozhodnutia.

Stavebný úrad oznámil dňa 07.04.2020 začatie územného konania všetkým známym účastníkom konania a dotknutým orgánom a organizáciám v zmysle § 36 ods.4 stavebného zákona – líniová stavba. Vzhľadom k tomu, že pre územie, v ktorom sa nachádzajú pozemky,

navrhnuté na zastavanie predmetnou stavbou, je spracovaná a schválená územno-plánovacia dokumentácia a pomery v území sú jednoznačné, stavebný úrad upustil podľa § 36 ods. 2 stavebného zákona od ústneho pojednávania a stanovil, že v lehote do 7 pracovných dní odo dňa doručenia tohto oznámenia môžu účastníci konania uplatniť svoje námietky a pripomienky a dotknuté orgány a organizácie svoje stanoviská.

Stanoviská oznámili:

Okresný úrad Žilina, odbor starostlivosti o životné prostredie, oddelenie ochrany prírody a vybraných zložiek ŽP na úseku štátnej správy odpadového hospodárstva, Slovak Telekom, a.s., Energotel, a.s., Upc broadband slovakia, s.r.o., Michlovský, s.r.o., O2 Slovakia, s.r.o., Žilinské komunikácie, a.s., SIEMENS, s.r.o. SSD, a.s., SPP-Distribúcia, a.s., Sevak, a.s., Žilinská teplárenská, a.s., Mesto Žilina, stavebný úrad, špeciálny stavebný úrad ŽP, Mesto Žilina, cestný správny orgán, OR HaZZ v Žiline, Ministerstvo vnútra SR, centrum podpory B. Bystrica, DPMŽ, s.r.o., Bytterm, a.s,

Stavebný úrad zaistil vzájomný súlad predložených stanovísk dotknutých orgánov a organizácií vyžadovaných osobitnými predpismi, zabezpečil plnenie požiadaviek vlastníkov a správcov sietí technického vybavenia na napojenie a tieto stanoviská a požiadavky zahrnul do podmienok tohto rozhodnutia.

Podľa § 117 ods.1 stavebného zákona stavebným úradom je obec. Pôsobnosť stavebného úradu je preneseným výkonom štátnej správy.

Stavebný úrad plní úlohy na úseku územného rozhodovania a stavebného poriadku v rozsahu stavebného zákona. Obec zabezpečuje činnosť stavebného úradu a plnenie jeho úloh podľa § 117 ods.1 stavebného zákona.

Podľa § 119 ods.3 stavebného zákona ak je na konanie príslušná obec ako stavebný úrad a je zároveň navrhovateľom, stavebníkom alebo vlastníkom stavby, alebo žiadateľom o povolenie terénnych úprav, prác alebo zariadení, ktoré sú predmetom konania, okresný úrad určí, ktorý stavebný úrad vykoná konanie a vydá rozhodnutie.

Na základe uvedených ustanovení Mesto Žilina v zastúpení primátora podal návrh na vydanie územného rozhodnutia na predmetnú stavbu. Vzhľadom k tomu, že Mesto Žilina nemôže byť navrhovateľom a súčasne stavebným úradom príslušným na konanie podľa stavebného zákona, Okresný úrad Žilina - odbor výstavby a bytovej politiky určil listom č. OU-ZA-OVBP-2020/010824-002 dňa 23.01.2020, ako príslušný stavebný úrad pre územné a stavebné konanie obec Porúbka.

Skonštatovalo sa, že umiestnenie stavby je v súlade so schválenou územno-plánovacou dokumentáciou pre dotknuté územie a projektová dokumentácia pre územné rozhodnutie navrhovanej stavby vyhovuje všeobecným technickým požiadavkám na výstavbu podľa ustanovení vyhlášky č. 532/2002 Z.z., ktorou sa ustanovujú podrobnosti o všeobecných technických požiadavkách na výstavbu a o všeobecných technických požiadavkách na stavby užívané osobami s obmedzenou schopnosťou pohybu a orientácie. Stavebný úrad preto rozhodol tak, ako je uvedené vo výroku tohto rozhodnutia.

Námietky účastníkov neboli v konaní uplatnené.


Územné rozhodnutie má podľa § 40 ods. 1 stavebného zákona platnosť 3 roky odo dňa nadobudnutia právoplatnosti tohto rozhodnutia. Nestratí však platnosť, ak bude v tejto lehote podaná žiadosť o stavebné povolenie predmetnej stavby.

Toto rozhodnutie stráca platnosť dňom, keď stavebnému úradu bude doručené oznámenie navrhovateľa alebo jeho právneho nástupcu o tom, že upustil od zámeru, ku ktorému sa rozhodnutie vzťahuje.

### Poučenie

Proti tomuto rozhodnutiu podľa § 53 a § 54 zákona č. 71/1967 Zb. o správnom konaní (správny poriadok) v znení neskorších právnych predpisov možno podať odvolanie do 15 dní odo dňa oznámenia rozhodnutia na správny orgán, ktorý napadnuté rozhodnutie vydal. Včas podané odvolanie má odkladný účinok. Rozhodnutie, ktoré po vyčerpaní riadnych opravných prostriedkov nadobudlo právoplatnosť, možno preskúmať súdom podľa zákona č. 162/2015 Z. z. správny súdny poriadok v znení neskorších platných právnych predpisov.



  
Igor Frko  
starosta obce

Tento dokument sa doručuje verejnou vyhláškou v zmysle § 42 ods.2 zákona č.50/1976 Zb. o územnom plánovaní a stavebnom poriadku (stavebný zákon), v znení neskorších predpisov, v nadväznosti na § 26 ods.1,2 správneho poriadku a vyvesí sa na dobu 15 dní na úradnej tabuli a internetovej stránke správneho orgánu Mesta Žilina a Obce Porúbka. Posledný deň tejto lehoty je dňom doručenia.

OBEC PORÚBKA  
Obecný úrad Porúbka  
013 11 Porúbka č. 29  
Vyvesené dňa: 24.5.2020  
UK-UK 10210

OBEC PORÚBKA  
Obecný úrad Porúbka  
013 11 Porúbka č. 29  
Zvesené dňa: 24.5.2020

Pečiatka a podpis orgánu, ktorý potvrdzuje vyvesenie a zvesenie oznámenia na úradnej tabuli a internetovej stránke.

### Poplatok

V zmysle § 4 ods.1 písm.a/ zákona č. 145/1995 Z.z. o správnych poplatkoch v znení neskorších predpisov je obec od platenia správneho poplatku oslobodená.

### Príloha:

- overená situácia umiestnenia stavby

**Doručí sa:**

## Účastníci

-účastníkom konania, ktorých práva by mohli byť v tomto konaní dotknuté sa doručuje verejnou vyhláškou v zmysle § 42 ods.2 stavebného zákona- líniová stavba

## Na vedomie

1. Mesto Žilina, Námestie obetí komunizmu 1, 011 31 Žilina
2. SPP-distribúcia, a.s., Mlynské nivy 44/b, 825 11 Bratislava 26
3. SSD,a.s., Pri Rajčianke 2927/8, 010 47 Žilina
4. SEVAK, a.s., Bôrická cesta súp. č. 1960, 010 57 Žilina
5. Slovak Telekom, a.s., Bajkalská 28, 817 62 Bratislava
6. Žilinská teplárenská, a.s., Košická 11, 011 87 Žilina
7. UPC BROADBAND SLOVAKIA s.r.o., Ševčenkova súp. č. 36, 851 01 Bratislava
8. Michlovský spol. s.r.o., Letná súp. č. 796/9, 921 01 Piešťany
9. Žilinské komunikácie,akciová spoločnosť, Vysokoškolákov 2, 010 08 Žilina
10. Siemens, s.r.o., J.M. Hurbana 21, 010 01 Žilina
11. Mesto Žilina - ORPaI
12. Mesto Žilina – SÚ, referát špeciálneho stavebného úradu - ŽP
13. Mesto Žilina, referát špeciálneho stavebného úradu-doprava
14. Centrum podpory Banská Bystrica Ministerstvo vnútra SR, odd. telekomunikačných slu,  
9. mája, 974 86 Banská Bystrica
15. Energotel s.r.o., Prevádzka Žilina, Jána Milca súp. č. 44, 010 01 Žilina
16. Okresný úrad Žilina, odbor starostlivosti o životné prostredie, štátna správa v odpadovom hospodárstve, Vysokoškolákov 8556/33B, 010 08 Žilina
17. DPMŽ s.r.o., Kvačalova 2, 011 40 Žilina
18. BYTTERM, a.s., Saleziánska 4, 010 77 Žilina
19. O2 Slovakia s.r.o., Einsteinova súp. č. 24, 851 01 Bratislava
20. Obec Porúbka – starosta
- 21.spis

LEGENDA ZAMERANIA

•	podrobný bod	—	polohopis
⊙	strom	—	plot
✱	kovový stĺp trakčný	---	SLOVAK TELEKOM
◻	zrkadlo	---	TEPLOVOD
○	poklop šachta	---	SEVAK KANALIZÁCIA
▲	dopravná značka	---	SEVAK VODOVOD
•	budova murovaná	---	SSD VN
✱	cesta, komunikácia	---	SSD NN
✱	park	---	SIEMENS VO
⊕	neploďná pôda	---	katastrálna mapa
ASF. CESTA	popis	---	OCHRANNÉ PÁSMO INŽ. SIETE
7628	parcelné číslo		



POZNÁMKA: Priebeh inžinierskych sieti je zakreslený orientačne podľa vyjadrení správcov!

Súradnicový systém: S-JTSK, Výškový systém: B.p.v., Trieda mapovania: 3, Situácia vykazuje stav ku dňu: 07.11.2019

JEDNOPÓLOVÁ SCHÉMA NAPÁJANIA VO:

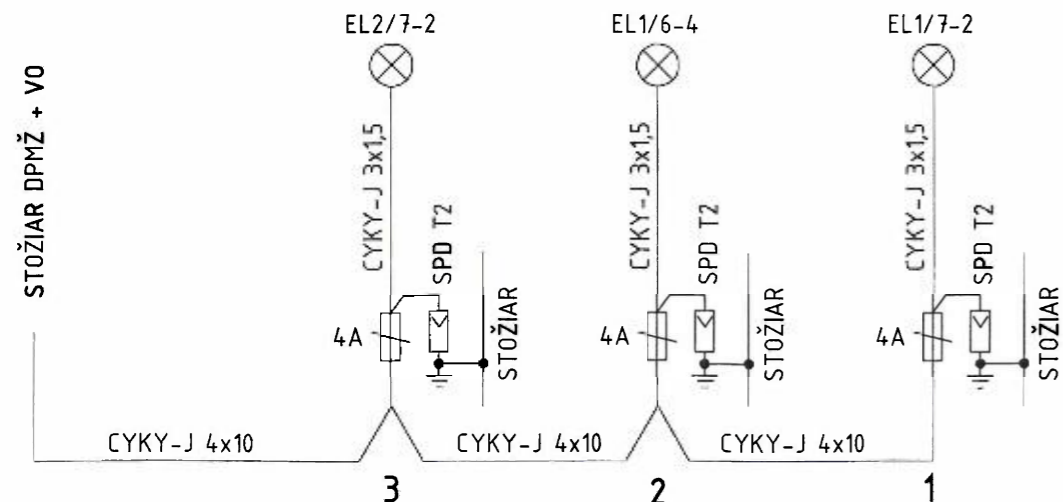
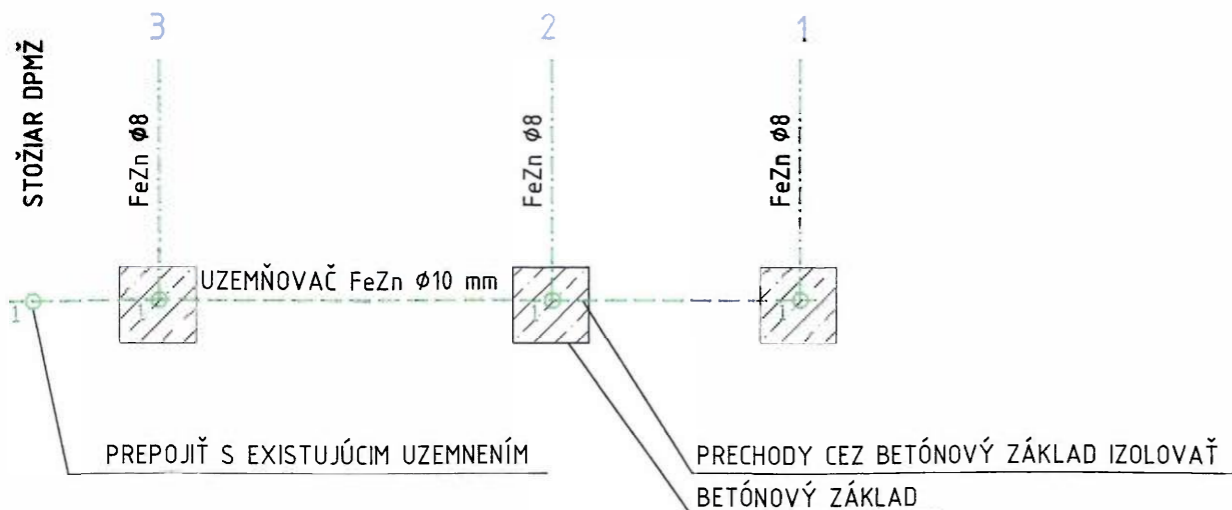


SCHÉMA UZEMNENIA:

- ODPOŔUČENÝ ODPOR UZEMŇOVACEJ SÚSTAVY NIŽŠÍ AKO 10 Ω
- PRECHODY UZEMŇOVA. VODIČOV Z BETÓNU DO PŔDY, NA VZDUCH A SPOJE V ZEMI MUSIA BYŤ CHRÁNENÉ PRED KORÓZIOU
- PRI MONTÁŽI DODRŽAŤ STN 33 2000-5-54

1 - SVORKA UZEMŇOVACIA (NAPR. DEHN č. 318 251)



LEGENDA:

—→—	NAVRHOVANÁ TRASA VEREJNÉHO OSVETLENIA KÁBEL CYKY-J 4x10 mm <sup>2</sup> V CHRÁNIČKE KF 09050 - φ50 mm
EL1	EL1 - SVIETIDLO TYP SITECO SL11md, PC-L, 14320 lm, 740, Plus, 1x155 W, ĽAVÝ TRIEDA II, ELEKTRONICKÝ PREDRADNÍK ECG plus, IP 66
EL2	EL2 - SVIETIDLO TYP SITECO SL11md, PC-R, 14320 lm, 740, Plus, 1x155 W, PRAVÝ TRIEDA II, ELEKTRONICKÝ PREDRADNÍK ECG plus, IP 66
7-2	OSVETĽOVACÍ BOD 7-2: - 1x SVIETIDLO EL1 (EL2) NA VÝLOŽNÍKU DĹŽKY 2 m, TYP V1T-20-D76, SKLON SVIETIDLA 0° - STOŽIAR VÝŠKY 7,0 m, d= 76 mm - TYP STK 76/70/3K14 + SVORKOVNICA EKM 2020 - PRÍVOD ZO STOŽIAROVEJ SVORKOVNICE K SVIETIDLU: CYKY-J 3x1,5 mm <sup>2</sup> - PREDISTENIE SVIETIDIEL: POISTKA 4 A, PREPÄŤOVÁ OCHRANA - SPD TYP 2
6-4	OSVETĽOVACÍ BOD 6-4: - 1x SVIETIDLO EL1 NA VÝLOŽNÍKU DĹŽKY 4 m, TYP V1T-OP-40-114, SKLON SVIETIDLA 0° - STOŽIAR VÝŠKY 6,0 m, d= 114 mm - TYP STK 114/60/3K14 + SVORKOVNICA EKM 2020 - PRÍVOD ZO STOŽIAROVEJ SVORKOVNICE K SVIETIDLU: CYKY-J 3x1,5 mm <sup>2</sup> - PREDISTENIE SVIETIDIEL: POISTKA 4 A, PREPÄŤOVÁ OCHRANA - SPD TYP 2
1	ČÍSLO OSVETĽOVACIEHO STOŽIARA
⊥	OSVETĽOVACIE STOŽIARE PRIPOJÍŤ VODIČOM FeZn φ8 mm TYPOVÝMI SVORKAMI NA UZEMNENIE
14A	DĹŽKA TRASY PRETLAKU CEZ KOMUNIKÁCIU, HĽBKA 100 cm, CHRÁNIČKA DN125
2B	DĹŽKA TRASY V ZEMI, ULOŽENIE V CHRÁNIČKE KF 09050 φ50 V ZELENOM PÁSE V HĽBKE 70 cm
3C	DĹŽKA TRASY V ZEMI, ULOŽENIE V CHRÁNIČKE KF 09050 φ50 V CHODNÍKU V HĽBKE 70 cm

POZNÁMKY:

- ULOŽENIE KÁBLOV PODĽA VZOROVÉHO REZU V.Č. 03
- OSADENIE OSVETĽOVACÍCH STOŽIAROV PODĽA VZOROVÉHO REZU V.Č. 04
- PRED ZAHÁJENÍM VÝKOPOVÝCH PRÁC JE POTREBNÉ VYTÝČIŤ VŠETKY INŽINIERSKÉ SIETE ICH SPRÁVCAMI, PRI ICH SÚBEHU A KRIŽOVANÍ DODRŽAŤ STN 736005
- VŠETKY VYTÝČENÉ SIETE RUČNE ODKOPAŤ, ABY NEDOŠLO K ICH POŠKODENIU
- VEĽKOSŤ MONTÁŽNYCH JÁM JE PREDPOKLADANÁ, UPRESNENÉ BUDÚ PRI REALIZÁCII PODĽA ZHOTOVITEĽA
- MONTÁŽNE PRÁCE REALIZOVAŤ PODĽA PLATNÝCH STN A MONTÁŽNYCH POKYNOV VÝROBCOV

ROZVODNÁ SÚSTAVA: ROZVOD VO - 3/PEN AC 400/230 V 50 Hz TN-C

K SVIETIDLÁM - 1/PEN 1/N/PE AC 230 V 50 Hz TN-C-S

OCHRANNÉ OPATRENIA PRED ZÁSAHOM EL. PRÚDOM PODĽA STN 33 2000-4-41: 2019:

- SAMOČINNÉ ODPOJENIE NAPÁJANIA, - DVOJITÁ ALEBO ZOSILNENÁ IZOLÁCIA

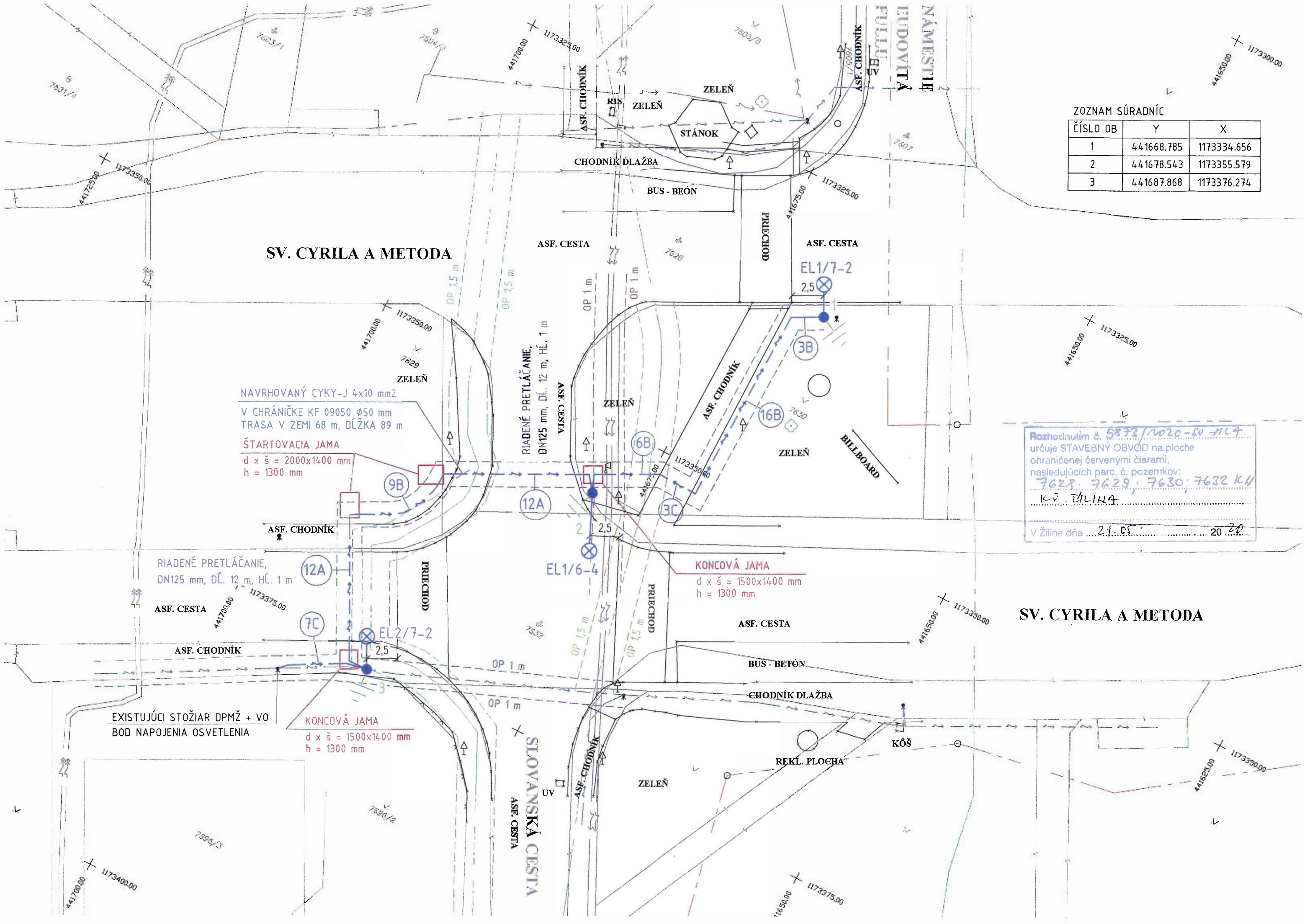
GENERÁLNY PROJEKTANT: ING. VRŠANSKÝ JÚLIUS	ZODPOVEDNÝ PROJEKTANT: ING. JÚLIUS VRŠANSKÝ	Ing. Július Vršanský Dolné Záhumnie 73/24, 013 41 Dolný Hričov mob.: 0904 640 455, e-mail: j.vrsansky@gmail.com REGISTRAČNÉ ČÍSLO SKS: 5076xSPx14	Č. PARÉ: <b>8</b>
HLAVNÝ INŽINIER PROJEKTU: ING. JÚLIUS VRŠANSKÝ	VYPRACOVAL: ING. JÚLIUS VRŠANSKÝ		
INVESTOR: MESTO ŽILINA, NÁMESTIE OBETÍ KOMUNIZMU 1, 011 31 ŽILINA	ZÁKAZKA Č.: 32/19		
STAVBA: OSVETLENIE TROCH PRIECHODOV PRE CHODCOV NA UL. SV. CYRILA A METODA, ŽILINA - VLČINCE	DÁTUM: 12.2019		
OBJEKT: SO 01 OSVETLENIE PRIECHODOV PRE CHODCOV	PROFESIA: ELEKTRO		
MIESTO: ŽILINA - VLČINCE	STUPEŇ: DSPR		
NÁZOV VÝKRESU: SITUAČNÁ SCHÉMA OSVETLENIA PRIECHODOV PRE CHODCOV	POČET A4: 4	Č. VÝKRESU: <b>02</b>	
	MIERKA: 1:250		



ZOZNAM SÚRADNÍC

ČÍSLO OB	Y	X
1	441668.785	1173334.656
2	441678.543	1173355.579
3	441687.868	1173376.274

Rozhodnutím č. 5873/2020-SU-7119 určuje STAVEBNÝ OBVOD na ploche ohraničenej červenými čiarami, nasledujúcich parc. č. pozemkov: 7628, 7629, 7630, 7632 K4 KČ ŽILINA  
 V žilne dňa 21.05.2020 2020



NAVROVANÝ CYKY-J 4x10 mm<sup>2</sup>  
 V CHRÁNIČKE KF 09050 Ø50 mm  
 TRASA V ZEMI 68 m, DĹŽKA 89 m  
 ŠTARTOVACIA JAMA  
 d x š = 2000x1400 mm  
 h = 1300 mm

KONCOVÁ JAMA  
 d x š = 1500x1400 mm  
 h = 1300 mm

KONCOVÁ JAMA  
 d x š = 1500x1400 mm  
 h = 1300 mm

RIADENÉ PRETLÁČANIE,  
 DN125 mm, DĹ. 12 m, HĹ. 1 m

EXISTUJÚCI STOŽIAR DPMŽ + VO  
 BOD NAPOJENIA OSVETLENIA