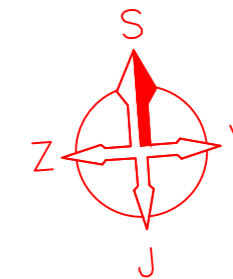










DIALNICA D1 VIŠŇOVÉ - DUBNÁ SKALA

D1 VIŠŇOVÉ - DUBNÁ SKALA oznámenie o zmene navrhovanej činnosti

MAPOVÁ PRÍLOHA č. 1
PREHLADNÁ SITUÁCIA
M 1:50 000



LEGENDA:

-  ÚSEK DIALNICE D1 VIŠŇOVÉ - DUBNÁ SKALA - ZMENA
-  ÚSEK DIALNICE D1 VIŠŇOVÉ - DUBNÁ SKALA - TUNEL VIŠŇOVÉ - ZMENA
-  KRIŽOVATKA DUBNÁ SKALA - ZMENA
-  ÚSEK DIALNICE D1 LIETAVSKÁ LÚČKA - VIŠŇOVÉ
-  ÚSEK DIALNICE D1 DUBNÁ SKALA - TURANY VO VÝSTAVBE
-  ZÁKLADNÝ VARIANT DIALNICE D1 ODPORUČANÝ V ZÁVEREČNOM STANOVISKU
-  ZÁKLADNÝ VARIANT DIALNICE D1 - TUNEL VIŠŇOVÉ ODPORUČANÝ V ZÁVEREČNOM STANOVISKU
-  HRANICA OKRESOV



ŽILINSKÝ KRAJ
okres ŽILINA

ŽILINSKÝ KRAJ
okres MARTIN



KÚ DIALNICA D1 VIŠŇOVÉ - DUBNÁ SKALA - TURANY VO VÝSTAVBE
km 8,005 - 9,14 VYCHODNÝ PORTÁL

KÚ DIALNICA D1 VIŠŇOVÉ - DUBNÁ SKALA - ZMENA
km 48,176 - 57,182 VYCHODNÝ PORTÁL