

OBEC PORÚBKA

Stavebný úrad

Rajecká cesta 29, 013 11 Lietavská Lúčka

Č.s.: 5648/2018-53835/2018-OSP-MLA

Žilina: 18.10.2018

OZNÁMENIE

O ZAČATÍ ÚZEMNÉHO KONANIA A NARIADENIE ÚSTNEHO POJEDNÁVANIA

Združenie obcí Rajecká cyklotrasa, Námestie obetí komunizmu 1, 011 31 Žilina

(ďalej len "navrhovateľ") podal dňa 08.03.2018 a dňa 15.10.2018 naposledy doplnil návrh na vydanie územného rozhodnutia o umiestnení stavby:

Rajecká cyklomagistrála

1. Cyklomagistrála - koridor Žilina
2. Cyklomagistrála - koridor Lietavská Lúčka
3. Cyklomagistrála - koridor Porúbka
4. Cyklomagistrála - koridor Poluvsie
5. Cyklomagistrála - koridor Rajecké Teplice
6. Cyklotrasa - koridor Lietavská Lúčka - Lietava

na pozemku parc . č. líniová stavba, k.ú. Žilina, Bánová, Bytčica, Lietavská Lúčka, Porúbka, Poluvsie, Rajecké Teplice. Uvedeným dňom bolo začaté územné konanie.

Stavba obsahuje:

Hlavná cyklotrasa : Žilina - Rajecké Teplice ; šírka cyklistickej komunikácie (CYK) je 3,0m, lokálne CYK šírky 2,50m resp. na krátkom úseku CYK šírky 2,0m (Bánovecká cesta). Celková dĺžka cyklomagistrály je 14 410,92m.

Zámerom je vybudovať trasu, ktorá by mala v prevažnej miere svojej dĺžky kopírovať existujúci terén, bez výraznejších výškových zmien (výškové úpravy sú uvažované pri križovaní s vodnými tokmi - osadenie lávok na prietok Q₁₀₀). Hlavná cyklotrasa je vedená aj po existujúcich miestnych komunikáciách (najmä v obci Lietavská Lúčka a meste Rajecké Teplice).

Navrhovaná **Hlavná trasa** je vedená s častí po existujúcich komunikáciách s asfaltovým povrchom, s častí po existujúcich nespevnených komunikáciách resp. poľných cestách a s častí je navrhnutá na rastlom teréne.

V rámci navrhovanej cyklomagistrály sú navrhnuté dva druhy povrchov - asfaltobetón a na lávkach cez vodný tok drevená mostovka.

Navrhovaná cyklopravná hlavná trasa križuje :

- > 9x vodný tok, kde v mieste križovania sú navrhnuté lávky pre cyklistov
- > úroveňovo 3x miestnu komunikáciu, 1x cestu III.triedy č.2102 a 1x cestu I.triedy č.64 kde sú navrhnuté priechody pre cyklistov s jeho nasvetlením
- > 3x železničnú trať Žilina - Rajec v mieste jestvujúcich železničných priecestí v obci Lietavská Lúčka, 1x železničnú trať mimoúrovňovo v obci Porúbka využívajúc jestvujúci železničný most ponad rieku Rajčianka (prechádza popod železničný mostný objekt) a 1x vedľa jestvujúceho železničného priecestia - zástavka Poluvsie, cca 4m zo smeru od Rajca. Pri križovaniach v miestach jestvujúcich železničných priecestí je zapracovaná požiadavka na ich

nasvetlenie a doplnenie závor na celú šírku vozovky. Pri riešení priecestia pri zástavke v Poluvsí si vyžiada aj úpravu nástupišt'a a prístrešku.

Na hlavnej trase cyklomagistrály je navrhnutých 5 odpočívadiel, kde jedno je na úseku Žilina a ostatné po jednom na každom katastrálnom území: Lietavská Lúčka, Porúbka, Poluvsie, Rajecké Teplice.

- Vedľajšia trasa : odbočka z Hlavnej trasy v Lietavskej Lúčke po ceste III. triedy č. 2102 do obce Lietava, časť Majer a v obci odbočka vľavo na miestnu komunikáciu a po poľnej ceste smerom ku hradu Lietava. Koniec trasy je na kopci (na hranici katastra) pri turistickom chodníku smerom na hrad. Celková dĺžka vedľajšej trasy je 3475m. Vedľajšia trasa od konca miestnej komunikácie v trase poľnej cesty prekonáva veľký výškový rozdiel cca 70 m na dĺžke cca 480m a z tohto dôvodu je veľmi náročná trasa.

Vedľajšia trasa bude v projekte riešená iba cykloturistickým značením bez stavebných úprav povrchu.

Hlavná cyklotrasa (cyklomagistrála) začína pri železničnej stanici Žilina Záriečie, pokračuje pozdĺž areálu kasárni a železnice, ďalej v prídruženom priestore miestnej komunikácie - ul. Bánovecká cesta, križujúc MK a riekou Rajčianku pri jestvujúcom brode, následne pokračuje po ľavom brehu Rajčianky (lokálne využívajúc jestvujúcu miestnu komunikáciu - ul. Riečna) až ku obci Lietavská Lúčka, pokračuje po jestvujúcej staveniskovej komunikácii - zriadená pri výstavbe D1 (potreba uzatvorenia dohody s NDS o zachovaní komunikácie), križuje železničnú trať Žilina -Rajec cez jestvujúce priecestie č.1-obnovené pri výstavbe D1 vžkm 6,770. Za železničným priecestím pokračuje po staveniskovej komunikácii, prechádza pod diaľničným mostom smerom na miestnu komunikáciu - ul. Skalka v obci Lietavská Lúčka, odkláňa sa vpravo ku železničnej stanici v obci a následne pokračuje v súbehu so železnicou, kde sa opäť napája na miestnu komunikáciu - ul. Staničná, križuje železničnú trať Žilina - Rajec cez jestvujúce železničné priecestie č.2 vžkm 8,048, pokračuje po miestnej komunikácii - ul. Jakuba Bytčiančina a na konci ulice sa odkláňa poza jestvujúcu garáž južným smerom pozdĺž jestvujúceho oplotenia, okolo elektrickej rozvodnej stanici až sa napojí na jestvujúcu poľnú cestu, obchádza areál firmy Hofferica a pokračuje v súbehu so železničnou traťou Žilina - Rajec, pričom križuje cestu 111/2102 (Lietava) od jestvujúceho železničného priecestia cca 26m. Po prekrižovaní s cestou 111/2102 následne opäť pokračuje v súbehu so železničnou traťou Žilina - Rajec až sa napojí na cestu 111/2104 (Lietavská Svinná) od jestvujúceho železničného priecestia cca 25m. Pokračuje po jestvujúcej ceste 111/2104, križuje žel. trať Žilina -Rajec cez jestvujúce železničné priecestie v žkm 9,394 a za priecestím cca 22m opäť odkláňa do súbehu so železničnou traťou Žilina - Rajec až do žkm 10,170 v katastri Porúbka, kde sa potom odkláňa smerom do obce Porúbka, pričom križuje riekou Rajčanka a pokračuje v súbehu po pravom brehu rieky Rajčianky až k jestvujúcemu brodu. Za brodom následne križuje riekou Rajčianku a pokračuje okrajom lesa, NPR Slnečné skaly a pri cca lezeckej stene „Lietačky“ opätovne križuje riekou Rajčianka a pokračuje v súbehu s jestvujúcou cestou 1/64 resp. aj jej preložkou a navrhovanou okružnou križovatkou smerom na Rajec (výstavba privádzača a okružnej križovatky - investor NDS a.s). Pokračuje vedľa jestvujúceho mostného objektu opäť križovaním s riekou Rajčanka, križuje vjazd do areálu campingu a pokračuje okrajom autocampingu súbežne s cestou 1/64 až ku železničnej trati Žilina - Rajec, kde sa odkláňa do jej súbehu až po cestu 1/64 pri PP Poluvsianska skalná ihla. Následne križuje cca 20m od jestvujúceho žel. priecestia cestu 1/64 a vzápätí sa odkláňa smerom na Žilinu a pokračuje v súbehu s cestou 1/64, pričom križuje žel. trať Žilina - Rajec, vedľa jestvujúceho priecestia a napája sa na miestnu komunikáciu - ul. Riečna. Pokračuje po jestvujúcej miestnej komunikácii - ul. Riečna, ktorá je v súbehu s riekou Rajčianka. Na konci

ulice Riečnej pokračuje ďalej v súbehu s riekou Rajčianka, až sa napojí na jestvujúcu miestnu komunikáciu ul. Jozefa Gabčíka, prechádza cez jestvujúci mostný objekt cez riekou Rajčianka pri kúpalisku Laura a napája sa na miestnu komunikáciu - ulicu Osloboditeľov. Na ulici Osloboditeľov je trasa rozdelená, smer na Rajec je navrhnutý v pridruženom priestore až po budovu riaditeľstva kúpeľov a opačný smer je vedený okrajom jestvujúcej miestnej komunikácie. Pri budove riaditeľstva kúpeľov pokračuje spoločne po jestvujúcej miestnej komunikácii - ulici Osloboditeľov až na Rajeckú cestu (pôvodná cesta 1/64), ďalej po Rajeckej ceste cez most nad riekou Rajčianka a pred jestvujúcim železničným priecestím vžkm 15,484 odkláňa vľavo na jestvujúcu cestu smerom na železničnú stanicu v Rajeckých Tepliciach a pri železničnom moste opätovne križuje riekou Rajčianka, prechádza okrajom parku v súbehu s jestvujúcim chodníkom pre peších a končí na miestnej komunikácii - ulici Staničná pri autobusovej a železničnej stanici v Rajeckých Tepliciach.

Zoznam predpokladaných stavebných objektov a prevádzkových súborov: (v ďalšom stupni sa upresní)

1. Cyklomagistrála - koridor Žilina

SO 101-00 Cyklomagistrála k. ú. Žilina, k. ú. Bánova, k. ú. Bytčica

SO 201-00 Lávka nad riekou Rajčianka v km 0,685; Žilina - úsek 2

SO 202-00 Lávka nad Bitarovským potokom v km 0,018; Žilina -úsek 4

SO 621-00 Verejné osvetlenie; Žilina-úsek2

SO 622-00 Verejné osvetlenie; Žilina-úsek5

2. Cyklomagistrála - koridor Lietavská Lúčka

SO 102-00 Cyklomagistrála k. ú. Lietavská Lúčka

SO 203-00 Lávka nad bezmenným potokom v km 1,271; k.ú Lietavská Lúčka

SO 204-00 Lávka nad Lietavským potokom v km 2,462; k. ú Lietavská Lúčka

SO 205-00 Lávka nad potokom Svinianka v km 3,210; k. ú Lietavská Lúčka

PS 311-00 Úpravy PZZ v žkm 6,770

SO 312-00 Úpravy priecestnej konštrukcie v žkm 6,770

PS 321-00 Úpravy PZZ v žkm 8,047

SO 322-00 Úpravy priecestnej konštrukcie v žkm 8,047

PS 331-00 Úprava PZZ v žkm 9,394

SO 610-00 Preložka NN vedenia ŽSR

SO 623-00 Verejné osvetlenie; Lietavská Lúčka

SO 650-00 Preložka vedenia Slovak Telekom

3. Cyklomagistrála - koridor Porúbka

SO 103-00 Cyklomagistrála k. ú. Porúbka

SO 206-00 Lávka nad riekou Rajčianka v km 0,605; k. ú Porúbka

SO 207-00 Lávka nad riekou Rajčianka v km 1,138; k. ú Porúbka

SO 208-00 Lávka nad riekou Rajčianka v km 1,868; k. ú Porúbka

SO 221-00 Oporný múr v 2,090 pri rieke Rajčianka

4. Cyklomagistrála - koridor Poluvsie

SO 104-00 Cyklomagistrála k. ú. Poluvsie

SO 209-00 Lávka nad riekou Rajčianka v km 0,003; k. ú Poluvsie

SO 222-00 Oporný múr v 0,400 pri ceste 1/64 SO 611-00 Preložka NN vedenia

5. Cyklomagistrála - koridor Rajecké Teplice

SO 105-00 Cyklomagistrála k.ú. Rajecké Teplice
SO 210-00 Lávka nad riekou Rajčanka v km 2,587; k. ú. Raj. Teplice
SO 215-00 Rekonštrukcia mosta v km 1,434; Raj. Teplice
PS 340-00 Priecestné zabezpečovacie zariadenie v žkm 13,747
SO 341-00 Šilnoprúdová prípojka pre PZZ
SO 342-00 Železničné priecestie v žkm 13,747
SO 343-00 Stavebné úpravy úrovňového nástupišťa
SO 344-00 Stavebné úpravy prístrešku prevádzkovej budovy
SO 612-00 Preložka nadzemného N N vedenia
SO 624-00 Verejné osvetlenie; Rajecké Teplice
SO 651-00 Preložka káblov Slovak Telekom

6. Cyklotrasa - koridor Lietavská Lúčka - Lietava

S0106-00 Cykloturistické značenie cyklotrasy Lietavská Lúčka - Lietava

Obec Porúbka - ako stavebný úrad príslušný podľa § 119 ods.3 zákona č. 50/1976 Zb. o územnom plánovaní a stavebnom poriadku (stavebný zákon) v znení neskorších predpisov (ďalej len "stavebný zákon") a zákona č.416/2001 Z.z. o prechode niektorých pôsobností z orgánov štátnej správy na obce a vyššie územné celky, v súlade s ustanovením § 36 ods. 1 stavebného zákona oznamuje začatie územného konania dotknutým orgánom a organizáciám, ako aj známym účastníkom konania a súčasne nariaďuje za účelom prerokovania tohto návrhu ústne pojednávanie na deň

21. novembra 2018 o 13.00 hodine

so stretnutím pozvaných v malej zasedačke Mestského úradu Žilina, Námestie Obetí komunizmu 1, 011 31 Žilina.

Účastníci územného konania môžu svoje námietky uplatniť najneskôr pri ústnom pojednávaní, inak sa na ne nebude prihliadať.

V zmysle § 36 ods.3 stavebného zákona dotknuté orgány oznámia svoje stanoviská v rovnakej lehote, v ktorej môžu uplatniť svoje pripomienky a námietky účastníci územného konania. Ak niektorý z orgánov štátnej správy potrebuje na riadne posúdenie návrhu dlhší čas, stavebný úrad na jeho žiadosť určenú lehotu pred jej uplynutím primerane predĺži. Ak dotknutý orgán, ktorý bol vyrozumený o začatí územného konania, neoznámia v určenej alebo predĺženej lehote svoje stanovisko k navrhovanej stavbe, má sa za to, že so stavbou z hľadiska ním sledovaných záujmov súhlasí.

V zmysle § 42 ods.5 stavebného zákona v odvolacom konaní sa neprihliada na námietky a pripomienky, ktoré neboli uplatnené v prvostupňovom konaní v určenej lehote, hoci uplatnené mohli byť.

Účastníci konania môžu nahliadnuť do podkladov rozhodnutia (Mestský úrad Žilina, Námestie obetí komunizmu č.1, 011 31 Žilina, úradné dni: Po a St 8:00 - 14:00 č. dv. 226).

Účastníci konania sa môžu pred vydaním rozhodnutia vyjadriť k jeho podkladom, prípadne navrhnúť ich doplnenie.

Ak si niektorý z účastníkov konania zvolí svojho zástupcu, tento zástupca musí predložiť písomnú plnú moc s podpisom toho účastníka konania, ktorý sa dal zastupovať.

Spoločný obecný úrad
so sídlom
Mestský úrad Žilina
odbor stavebný, odd. stavebného poriadku



Eva Kremeňová
vedúca odboru

Tento dokument sa doručuje verejnou vyhláškou v zmysle § 36 ods.4 stavebného zákona v nadväznosti na § 26 ods.2 zákona č.71/1967 Zb. o správnom konaní (správny poriadok), v znení neskorších predpisov, a vyvesí sa na dobu 15 dní na úradnej tabuli a internetovej stránke správneho orgánu Mesto Žilina, Obec Porúbka, Obec Lietavská Lúčka, Mesto Rajecké Teplice. Posledný deň tejto lehoty je dňom doručenia.


OBEC PORÚBKA
Obecný úrad Porúbka
013 11 Porúbka č. 29
IČO: 00649210

Vyvesené dňa: 19.10.2018

OBEC PORÚBKA
Obecný úrad Porúbka
013 11 Porúbka č. 29
IČO: 00649210

Zvesené dňa: 07.11.2018

Pečiatka a podpis orgánu, ktorý potvrdzuje vyvesenie a zvesenie oznámenia na úradnej tabuli a internetovej stránke.



OBEC PORÚBKA
Obecný úrad Porúbka
013 11 Porúbka č. 29
IČO: 00649210

Doručí sa:

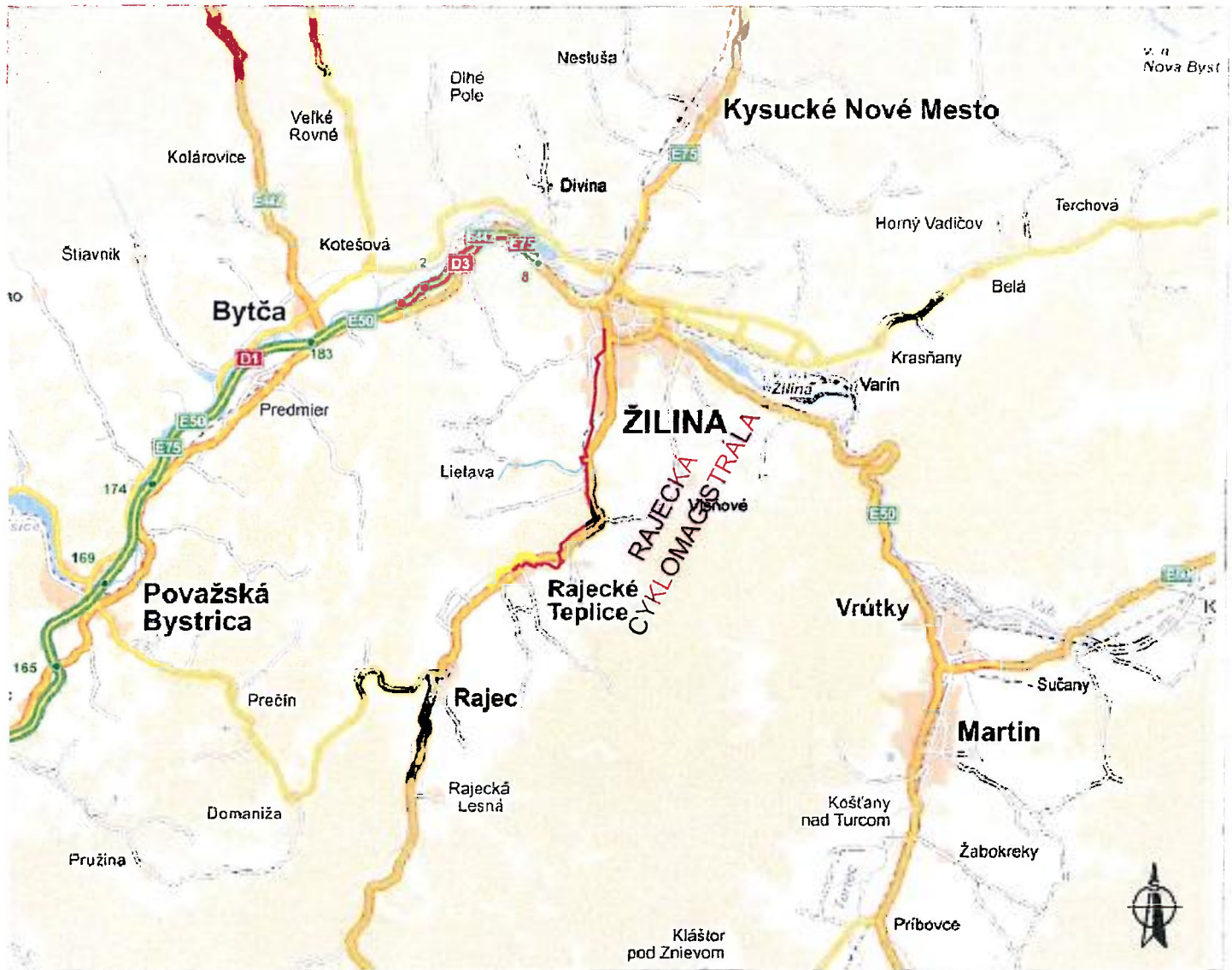
- Účastníkom konania, ktorých práva a právom dotknuté záujmy by mohli byť v tomto konaní dotknuté sa doručuje verejnou vyhláškou (líniová stavba)

Na vedomie

- Združenie obcí Rajecká cyklotrasa, Námestie obetí komunizmu 1, 011 31 Žilina
- ISPO, s.r.o., Slovenská 86, 080 01 Prešov- Projektant
- Slovenská správa ciest, IVSC Žilina, M.Rázusa súp. č. 104, 010 01 Žilina
- Ministerstvo dopravy a výstavby SR, sekcia železničnej dopravy a dráh, odbor dráhový stavebný úrad, Námestie Slobody 6, P.O.BOX 6, 810 05 Bratislava
- ŽSR GR Odbor expertízy, Klemensova 8, 813 61 Bratislava 1
- ŽSR OR Žilina, Sekcia oznamovacej a zabezpečovacej techniky, 1. mája, 010 01 Žilina
- ŽSR OR Žilina, Sekcia EE. I. čsl. armády 46, 038 61 Vrútky
- ŽSK, odbor dopravy a územného plánovania, Komenského 48, 011 09 Žilina
- Okresný úrad Žilina, Odbor starostlivosti o životné prostredie, oddelenie štátnej správy vôd a vybraných zložiek ŽP kraja, Ing. Dagmar Grófová, Vysokoškolákov 8556/33B, 010 08 Žilina
- Slovenský vodohospodársky podnik, š.p., OZ Piešťany, Správa povodia stredného Váhu I., 1/97, 020 71 Nimnica

11. Ministerstvo obrany Slovenskej republiky, Agentúra správy majetku, ČSA 7, 974 31 Banská Bystrica
12. Národná diaľničná spoločnosť a.s., Dúbravská cesta 14, 841 04 Bratislava
13. Okresný úrad Žilina, odbor starostlivosti o životné prostredie, OPaK, Vysokoškolákov 8556/33B, 010 08 Žilina
14. Okresný úrad Žilina-Odbor starostlivosti o životné prostredie, št.správa ochrany prírody a vybraných zložiek životného prostredia, ochrana ovzdušia, Vysokoškolákov 8556/33B, 010 08 Žilina
15. Okresný úrad Žilina, odbor starostlivosti o životné prostredie, štátna správa v odpadovom hospodárstve, Vysokoškolákov 8556/33B, 010 08 Žilina
16. Okresný úrad Žilina, Odbor starostlivosti o životné prostredie, ŠVS, Vysokoškolákov 8556/33B, 010 08 Žilina
17. OR HaZZ Žilina, Nám. požiarnikov 1, 010 01 Žilina
18. RÚVZ Žilina, V. Spanyolova 27, 011 71 Žilina
19. KPÚ Žilina, Mariánske námestie súp. č. 19, 010 01 Žilina
20. Mesto Žilina - Odbor dopravy
21. SWAN a.s., Borská súp. č. 6, 841 04 Bratislava
22. Slovak Telekom, a.s., Bajkalská 28, 817 62 Bratislava
23. Benestra, s.r.o., Einsteinova 24, 851 01 Bratislava
24. O2 Slovakia s.r.o., Einsteinova súp. č. 24, 851 01 Bratislava
25. Michlovský spol. s.r.o., Letná súp. č. 796/9, 921 01 Piešťany
26. Slovanet, a.s., 35954612, Záhradnícka 151, 821 08 Bratislava 2
27. DSiDATA, s.r.o., A. Bernoláka 377, 029 01 Námestovo
28. UPC BROADBAND SLOVAKIA, s.r.o., stredisko Žilina, Na Závaží 7, 010 01 Žilina
29. Energotel s.r.o., Prevádzka Žilina, Jána Milca súp. č. 44, 010 01 Žilina
30. Správa ciest ŽSK, ul. M. Rázusa súp. č. 104, 010 01 Žilina
31. Slovenská správa ciest, Investičná výstavba a správa ciest, Martina Rázusa 104/A, 010 01 Žilina
32. Stredoslovenská distribučná, a.s., Pri Rajčianke 2927/8, 010 47 Žilina
33. SPP-distribúcia, a.s., Mlynské Nivy 44/b, 825 11 Bratislava 26
34. DPMŽ s.r.o., Kvačalova 2, 011 40 Žilina
35. Siemens, s.r.o., Verejné osvetlenie, J. M. Hurbana súp. č. 21, 010 01 Žilina
36. SEVAK a.s., Bôrická cesta súp. č. 1960, 010 57 Žilina
37. Slovanet, a.s., 35954612, Záhradnícka 151, 821 08 Bratislava 2
38. ŽSR, oblastné riaditeľstvo, Sekcia železničných tratí a stavieb, 1. mája 34, 010 01 Žilina
39. TES MEDIA, s.r.o., Kragujevská 3754/4, 010 01 Žilina
40. Žilinská teplárenská, a.s., Košická 11, 011 87 Žilina
41. Slovenské liečebné kúpele Rajecké Teplice, a.s., Panenská 33, 811 02 Bratislava
42. Mesto Žilina, Námestie obetí komunizmu 1, 011 31 Žilina
43. Obec Porúbka, starosta obce, Rajecká cesta 29, 013 11 Lietavská Lúčka
44. Obec Lietavská Lúčka, Cementárenská 3, 013 11 Lietavská Lúčka
45. Mesto Rajecké Teplice, Nám. SNP 1/29, 013 13 Rajecké Teplice
46. Okresný úrad Žilina, Odbor cestnej dopravy a pozemných komunikácií, Vysokoškolákov 8556/33B, 010 08 Žilina
47. Okresný úrad Žilina, pozemkový a lesný odbor, Vysokoškolákov 8556/33B, 010 08 Žilina
48. Lesy SR, OZ Žilina, Nám. M.R. Štefánika 1, 011 45 Žilina
49. spis

SITUÁCIA ŠIRŠÍCH VZŤAHOV

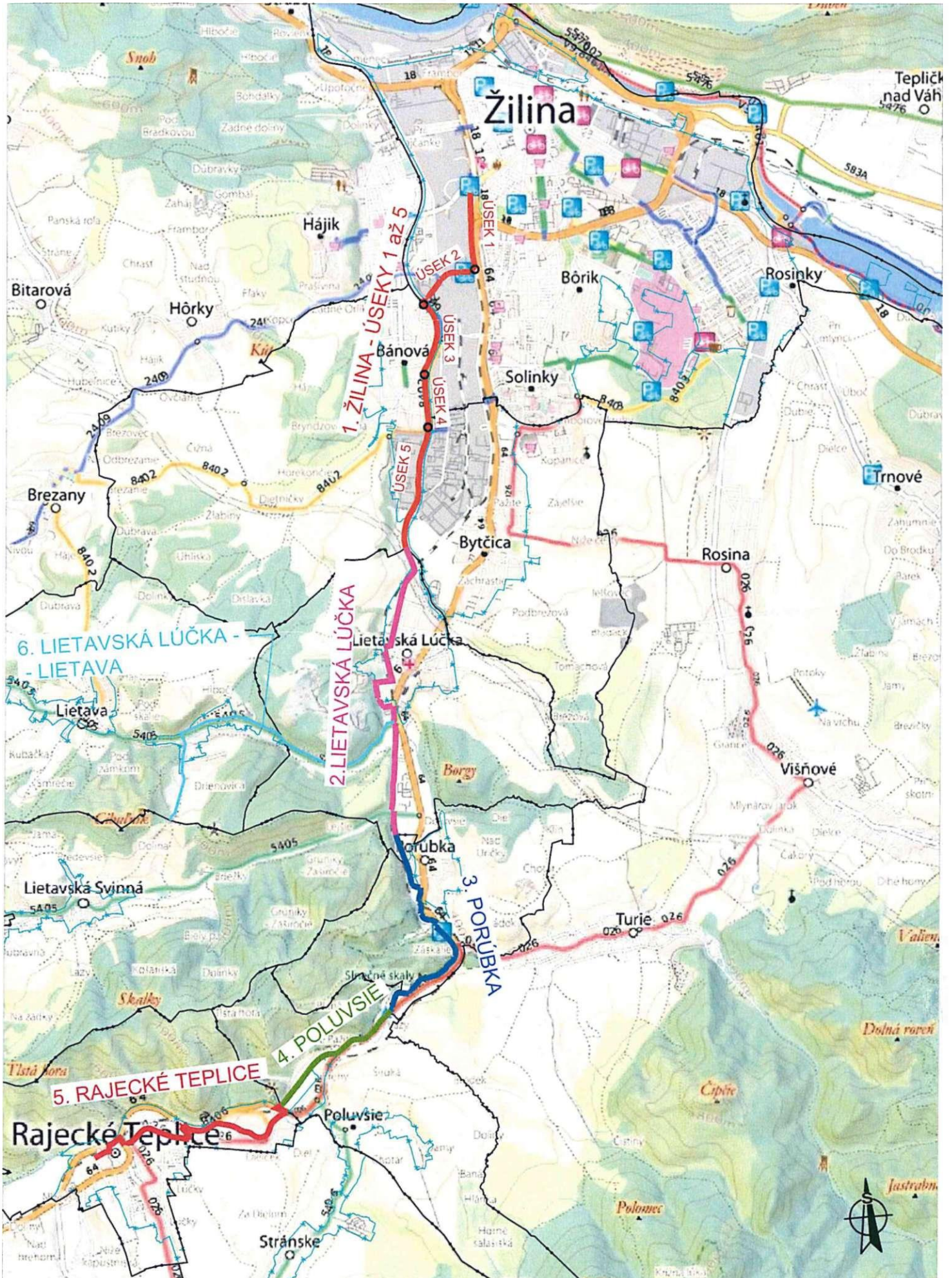


ISPO inžinierske stavby
Slovenská 86
080 01 PREŠOV



| | | | | |
|--|-----------------|-------------------|-------------------|---------------------|
| ISPO | | spol. s r. o. | | |
| inžinierske stavby | | | | |
| Slovenská 86, 080 01 Prešov | | | | |
| Tel., Fax : 051/74636 95, 74636 99 | | | | |
| VYPRACOVAL | ZOD.PROJEKTANT | HLAVNÝ PROJEKTANT | KONTROLOVAL | PRESEDA SPOLOČNOSTI |
| ING. J. ADAMEČKO | ING. Š. KRÍŠTOF | ING. Š. KRÍŠTOF | ING. M. DÚBRAVSKÝ | ING. J. ANTOL |
| KRAJ | ŽILINSKÝ | | | DÁTUM |
| OBJEDNÁVATEL | OBEC ŽILINA | | | FORMÁT |
| STAVBA : | | | STUPEŇ | 03/2016 |
| RAJECKÁ CYKLOMAGISTRÁLA – – PROJEKTOVÁ DOKUMENTÁCIA | | | Č. ZÁKAZKY | 2x A4 |
| | | | MIERKA | DUR |
| OBJEKT : | | | Č. PRÍLOHY | 1:50000 |
| C – PREHLADNÁ SITUÁCIA | | | Č. SÚPRAVY | 5 |

PREHLADNÁ SITUÁCIA M 1:50 000



OBEC PORÚBKA

Stavebný úrad

Rajecká cesta 29, 013 11 Lietavská Lúčka

Č.s.: 5648/2018-53923/2018-OSP-MLA

Žilina: 18.10.2018

Zverejnenie kópie návrhu na vydanie územného rozhodnutia a súvisiacich dokumentov v zmysle §35 ods.2 stavebného zákona

V e r e j n á v y h l á š k a

Obec Porúbka - Stavebný úrad, (ďalej len "stavebný úrad") ako stavebný úrad príslušný podľa § 119 ods.3 zákona č. 50/1976 Zb. o územnom plánovaní a stavebnom poriadku (stavebný zákon) v znení neskorších predpisov (ďalej len "stavebný zákon") a zákona č.416/2001 Z.z. o prechode niektorých pôsobností z orgánov štátnej správy na obce a vyššie územné celky, v súlade s ustanovením §35 ods.2 stavebného zákona zverejňuje na úradnej tabuli mesta Žilina a internetovej stránke mesta www.zilina.sk, obce Porúbka a internetovej stránke www.obecporubka.sk, obce Lietavská Lúčka a internetovej stránke www.lietavskalucka.sk, mesta Rajecké Teplice a internetovej stránke www.rajecke-teplice.sk

nasledovné dokumenty vo veci územného konania o umiestnení stavby:

Rajecká cyklomagistrála

1. **Cyklomagistrála - koridor Žilina**
2. **Cyklomagistrála - koridor Lietavská Lúčka**
3. **Cyklomagistrála - koridor Porúbka**
4. **Cyklomagistrála - koridor Poluvsie**
5. **Cyklomagistrála - koridor Rajecké Teplice**
6. **Cyklotrasa - koridor Lietavská Lúčka - Lietava**

na pozemku parc . č.: líniová stavba, k.ú. Žilina, Bánová, Bytčica, Lietavská Lúčka, Porúbka, Poluvsie, Rajecké Teplice,

navrhovateľ'a:

Združenie obcí Rajecká cyklotrasa, Námestie obetí komunizmu 1, 011 31 Žilina

1. Kópiu návrhu na vydanie rozhodnutia o umiestnení stavby zo dňa 08.03.2018, evidovanú pod č. 19777.
2. Kópiu rozhodnutia, záverečné stanovisko vydané Okresným úradom Žilina , odbor starostlivosti o životné prostredie, oddelenie štátnej správy vôd a vybraných zložiek životného prostredia kraja , pod č.j.: OU-ZA-OSZP2-2017/002103-30/Gr dňa 22.11.2017, právoplatné 28.12.2017, ktoré je prístupné na internetovej stránke <https://www.enviroportal.sk/sk/eia/detail/rajecka-cyklomagistrala-projektova-dokumentacia>.

Tieto dokumenty sa zverejňujú do doby právoplatného rozhodnutia o umiestnení stavby vyššie uvedenej stavby.

V zmysle § 35 ods.2 stavebného zákona

Kópiu žiadosti o začatie územného konania o umiestnení stavby a územného konania o využití územia, ktoré sa týka územia, vo vzťahu ku ktorému sa uskutočnilo posudzovanie vplyvov alebo zisťovacie konanie podľa osobitného predpisu,^{18a)} bez príloh zverejní stavebný úrad bezodkladne na svojej úradnej tabuli a na svojom webovom sídle. Ak zverejnenie na webovom sídle nie je možné, zverejní ho stavebný úrad len na úradnej tabuli. Zverejnenie musí stavebný úrad zabezpečiť odo dňa začatia územného konania o umiestnení stavby alebo územného konania o využití územia až do jeho právoplatného ukončenia. Zverejnenie musí obsahovať okrem kópie žiadosti o začatie územného konania o umiestnení stavby alebo územného konania o využití územia bez jej príloh aj údaje o sprístupnení právoplatného rozhodnutia vydaného v zisťovacom konaní a záverečného stanoviska na webovom sídle orgánu, ktorý ho vydal, ak bolo ohľadom územia vydané.

Spoločný obecný úrad
so sídlom
Mestský úrad Žilina
odbor stavebný, odd. stavebného poriadku



Eva Kremeňová
vedúca odboru

